

SEZNAM PŘÍLOH

VYJÁDŘENÍ DOSS A SPRÁVCŮ SÍTÍ

1. KOPIE KATASTRÁLNÍ MAPY
2. VÝPIS Z KATASTRU NEMOVITOSTI
3. INFORMACE O PARCELÁCH KN
4. VYJÁDŘENÍ - VODÁRENSKÁ AKCIOVÁ SPOLEČNOST, A.S., STUDENTSKÁ 1133, 591 21 ŽDÁR NAD SÁZAVOU
5. VYJÁDŘENÍ – TELEFÓNICA CZECH REPUBLIC, A.S., ZA BRUMLOVKOU 266/2, 140 22 PRAHA 4
6. STANOVENÍ PODMÍNEK OCHRANY SEK - TELEFÓNICA CZECH REPUBLIC, A.S., ZA BRUMLOVKOU 266/2, 140 22 PRAHA 4
7. VYJÁDŘENÍ – JIHOMORAVSKÁ PLYNÁRENSKÁ, A.S., PLYNÁRENSKÁ 499/1, 657 02 BRNO
8. VYJÁDŘENÍ – E.ON ČESKÁ REPUBLIKA, S.R.O., F.A. GERSTNERA 2151/6, 370 49 ČESKÉ BUDĚJOVICE
9. VYJÁDŘENÍ – MĚSTSKÝ ÚŘAD NOVÉ MĚSTO NA MORAVĚ, ODBOR STAVEBNÍ A ŽIVOTNÍHO PROSTŘEDÍ, VRATISLAVOVO NÁM. Č.P. 103, 592 31 NOVÉ MĚSTO NA MORAVĚ
10. VYJÁDŘENÍ – MĚSTSKÝ ÚŘAD NOVÉ MĚSTO NA MORAVĚ, ODBOR DOPRAVY A VNITŘNÍCH VĚCÍ, VRATISLAVOVO NÁM. Č.P. 103, 592 31 NOVÉ MĚSTO NA MORAVĚ
11. VYJÁDŘENÍ – MĚSTO NOVÉ MĚSTO NA MORAVĚ, MÍSTOSTAROSTA MĚSTA, VRATISLAVOVO NÁM. Č.P. 103, 592 31 NOVÉ MĚSTO NA MORAVĚ
12. STANOVISKO – KRAJSKÁ HYGIENICKÁ STANICE KRAJE VYSOČINA SE SÍDLEM V JIHLAVĚ, ÚZEMNÍ PRACOVIŠTĚ ŽDÁR NAD SÁZAVOU, TYRŠOVA 3, 591 01 ŽDÁR NAD SÁZAVOU
13. STANOVISKO – HZS KRAJE VYSOČINA, ÚZEMNÍ ODBOR ŽDÁR NAD SÁZAVOU, JAMSKÁ 4, 591 01 ŽDÁR NAD SÁZAVOU
14. STANOVISKO – POVODÍ MORAVY, S.P., DŘEVÁŘSKÁ 11, 601 75 BRNO
15. VYJÁDŘENÍ – ŘEDITELSTVÍ SILNIC A DÁLNIC ČR SPRÁVA JIHLAVA, KOSOVSÁ 10a, 586 01 JIHLAVA
16. ZÁPIS Z VÝBĚRU STAVENIŠTĚ



Katastrální úřad pro Vysočinu
Katastrální pracoviště Žďár nad Sázavou

Dne 24. 09. 2013

byl správní poplatek hrazen
v hotovosti

ve výši Kč

Katastrální úřad pro Vysočinu,
Katastrální pracoviště Žďár nad Sázavou

Okres
Žďár nad Sázavou

Obec
Nové Město na Moravě

Kat. území
Olešná na Moravě

Mapový list č.
NOVÉ MĚSTO na Moravě 1-9/21

Měřítko
1:1000

Podpis
Číslo
Razítko

Hruška
PU-1641/2013



KOPIE KATASTRÁLNÍ MAPY

Stav k
24. 09. 2013 11:16:46

Vyhotovil
Hruška Lenka

Dne
24. 09. 2013 11:16:46

VÝPIS Z KATASTRU NEMOVITOSTÍ

prokazující stav evidovaný k datu 24.09.2013 11:15:28

Okres: CZ0635 Žďár nad Sázavou

Obec: 596230 Nové Město na Moravě

Kat.území: 710326 Olešná na Moravě

List vlastnictví: 1

V kat. území jsou pozemky vedeny v jedné číselné řadě

A Vlastník, jiný oprávněný	Identifikátor	Podíl
----------------------------	---------------	-------

Vlastnické právo

MĚSTO NOVÉ MĚSTO NA MORAVĚ, Vratislavovo náměstí 103,
59231 Nové Město na Moravě

00294900

ČÁSTEČNÝ VÝPIS

B Nemovitosti

Pozemky

Parcela	Výměra [m2]	Druh pozemku	Způsob využití	Způsob ochrany
51	3726	ostatní plocha	ostatní komunikace	

B1 Jiná práva - Bez zápisu

C Omezení vlastnického práva

Typ vztahu

Oprávnění pro

Povinnost k

o Věcné břemeno zřizování a provozování vedení

- na části pozemku (dle geom.plánu č.224-N321/2011) umístění nového zemního kabelového vedení NN

E.ON Distribuce, a.s., F. A.

Parcela: 51

V-424/2012-714

Gerstnera 2151/6, České Budějovice

7, 37001 České Budějovice, RČ/IČO:

28085400

Listina Smlouva o zřízení věcného břemene - úplatná ze dne 13.02.2012. Právní účinky vkladu práva ke dni 22.02.2012.

V-424/2012-714

o Věcné břemeno zřizování a provozování vedení

- na části pozemku (dle geom.plánu č.231-N138//2012) umístění nového zemního kabelového vedení NN

E.ON Distribuce, a.s., F. A.

Parcela: 51

V-3055/2012-714

Gerstnera 2151/6, České Budějovice

7, 37001 České Budějovice, RČ/IČO:

28085400

Listina Smlouva o zřízení věcného břemene - úplatná ze dne 24.10.2012. Právní účinky vkladu práva ke dni 29.10.2012.

V-3055/2012-714

D Jiné zápisy

Typ vztahu

Vztah pro

Vztah k

o Změna výměr obnovou operátu

Parcela: 51

Z-2082/2003-714

o Změna číslování parcel

Parcela: 51

Z-2082/2003-714

E Nabývací tituly a jiné podklady zápisu

Nemovitosti jsou v územním obvodu, ve kterém vykonává státní správu katastru nemovitostí ČR

Katastrální úřad pro Vysočinu, Katastrální pracoviště Žďár nad Sázavou, kód: 714.

strana 1

VÝPIS Z KATASTRU NEMOVITOSTÍ

prokazující stav evidovaný k datu 24.09.2013 11:15:28

Okres: CZ0635 Žďár nad Sázavou

Obec: 596230 Nové Město na Moravě

Kat.území: 710326 Olešná na Moravě

List vlastnictví: 1

V kat. území jsou pozemky vedeny v jedné číselné řadě

Listina

o Vznik práva ze zákona zákon č. 172/1991 Návrh na zápis nemovitých věcí ze dne 2.2.1993.

POLVZ:43/1993

Z-18800043/1993-747

Pro: MĚSTO NOVÉ MĚSTO NA MORAVĚ, Vratislavovo náměstí 103, 59231
Nové Město na Moravě

RČ/IČO: 00294900

F Vztah bonitovaných půdně ekologických jednotek (BPEJ) k parcelám - Bez zápisu

Nemovitosti jsou v územním obvodu, ve kterém vykonává státní správu katastru nemovitostí ČR:
Katastrální úřad pro Vysočinu, Katastrální pracoviště Žďár nad Sázavou, kód: 714.

Vyhotovil:

Katastrální úřad pro Vysočinu, Katastrální pracoviště Žďár nad Sázavou
Hrubá Lenka

Vyhotoveno: 24.09.2013 11:15:32

Podpis, razítko:

Řízení PÚ:1641/2013.....



Katastrální úřad pro Vysočinu KP ŽDĚR NAD SÁZAVOU -5-	
Dne: 24. 09. 2013	
byl správní poplatek uhrazen v hotovosti	
ve výši.....100,-.....Kč	

Tiskový výstup informativního charakteru
Informace o parcelách

Údaje katastru nemovitostí

Platnost k: 24.09.2013 11:23

es CZ0635 Žďár nad Sázavou
at. území 710326 Olešná na Moravě

Obec 596230 Nové Město na Moravě

Parcela 47		Výměra vypočtena Ze souřadnic v S-JTSK	
Výměra [m2] 1390			
Druh pozemku zahrada			
Způsob ochrany zemědělský půdní fond			
Mapa DKM		Řízení Z-6015/2013-714	
Kód BPEJ	Výměra		
83454	1177		
86701	213		
LV	Vlastník, jiný oprávněný	Adresa	Char. Spoluvl.podíl Typ práv.vztahu
194	Vlček Alfons	Pavlovova 1502, 59231 Nové Město na Moravě	Vlastnické právo
Parcela 48		Stavba rod.dům	
Výměra [m2] 67		Výměra vypočtena Ze souřadnic v S-JTSK	
Druh pozemku zastavěná plocha a nádvoří			
Mapa DKM		Řízení Z-18800401/1998-747	
Kód BPEJ	Výměra		
83454	107		
LV	Vlastník, jiný oprávněný	Adresa	Char. Spoluvl.podíl Typ práv.vztahu
194	Vlček Alfons	Pavlovova 1502, 59231 Nové Město na Moravě	Vlastnické právo
Parcela 49		Výměra vypočtena Ze souřadnic v S-JTSK	
Výměra [m2] 107			
Druh pozemku zahrada			
Způsob ochrany zemědělský půdní fond			
Mapa DKM		Řízení V-159/2003-714	
Kód BPEJ	Výměra		
83454	107		
LV	Vlastník, jiný oprávněný	Adresa	Char. Spoluvl.podíl Typ práv.vztahu
294	Padrtka Antonín a Padrtková Jana	Olešná 28, 59231 Nové Město na Moravě	SJM Vlastnické právo
Parcela 50		Stavba rod.dům	
Výměra [m2] 553		Výměra vypočtena Graficky nebo v digitalizované mapě	
Druh pozemku zastavěná plocha a nádvoří			
Mapa DKM		Řízení V-159/2003-714	
Kód BPEJ	Výměra		
83454	553		
LV	Vlastník, jiný oprávněný	Adresa	Char. Spoluvl.podíl Typ práv.vztahu
294	Padrtka Antonín a Padrtková Jana	Olešná 28, 59231 Nové Město na Moravě	SJM Vlastnické právo
Parcela 52		Stavba rod.dům	
Výměra [m2] 768		Výměra vypočtena Ze souřadnic v S-JTSK	
Druh pozemku zastavěná plocha a nádvoří			
Mapa DKM		Řízení Z-18800247/1998-747	
Kód BPEJ	Výměra		
83454	369		
86701	30		
LV	Vlastník, jiný oprávněný	Adresa	Char. Spoluvl.podíl Typ práv.vztahu
106	Kulíšek Karel	Olešná 52, 59231 Nové Město na Moravě	Vlastnické právo
Parcela 56		Výměra vypočtena Ze souřadnic v S-JTSK	
Výměra [m2] 399			
Druh pozemku zahrada			
Způsob ochrany zemědělský půdní fond			
Mapa DKM		Řízení V-208/2010-714	
Kód BPEJ	Výměra		
83454	369		
86701	30		
LV	Vlastník, jiný oprávněný	Adresa	Char. Spoluvl.podíl Typ práv.vztahu
341	Vodičková Denisa	Nad Městem 1608, 59231 Nové Město na Moravě	Vlastnické právo
Parcela 57		Stavba zem.used	
Výměra [m2] 426		Výměra vypočtena Ze souřadnic v S-JTSK	

Tiskový výstup informativního charakteru
Informace o parcelách

Údaje katastru nemovitostí

Platnost k: 24.09.2013 11:23

Okres CZ0635 Žďár nad Sázavou
Kat. území 710326 Olešná na Moravě

Obec 596230 Nové Město na Moravě

Parcela	57	Stavba	zem.used
Výměra [m2]	426	Výměra vypočtena	Ze souřadnic v S-JTSK
Druh pozemku	zastavěná plocha a nádvoří		
Mapa	DKM		
Řízení	V-208/2010-714		
LV	Vlastník, jiný oprávněný	Adresa	Char. Spoluvl.podíl Typ práv.vztahu
341	Vodičková Denisa	Nad Městem 1608, 59231 Nové Město na Moravě	Vlastnické právo

Parcela	58	Výměra vypočtena	Ze souřadnic v S-JTSK
Výměra [m2]	445		
Druh pozemku	zahrad		
Způsob ochrany	zemědělský půdní fond		
Mapa	DKM		
Řízení	Z-18800301/1998-747		
Kód BPEJ	Výměra		
86701	445		
LV	Vlastník, jiný oprávněný	Adresa	Char. Spoluvl.podíl Typ práv.vztahu
139	Kučera Milan	Čapkova 1050, 59231 Nové Město na Moravě	1/4 Vlastnické právo
	Kučerová Marie	Žďárská 68, 59231 Nové Město Na Moravě	2/4 Vlastnické právo
	Střešňáková Zdenka	Drobného 1300, 59231 Nové Město na Moravě	1/4 Vlastnické právo

Parcela	59	Stavba	rod.dům
Výměra [m2]	348	Výměra vypočtena	Ze souřadnic v S-JTSK
Druh pozemku	zastavěná plocha a nádvoří		
Mapa	DKM		
Řízení	Z-18800301/1998-747		
LV	Vlastník, jiný oprávněný	Adresa	Char. Spoluvl.podíl Typ práv.vztahu
139	Kučera Milan	Čapkova 1050, 59231 Nové Město na Moravě	1/4 Vlastnické právo
	Kučerová Marie	Žďárská 68, 59231 Nové Město Na Moravě	2/4 Vlastnické právo
	Střešňáková Zdenka	Drobného 1300, 59231 Nové Město na Moravě	1/4 Vlastnické právo

Parcela	60	Výměra vypočtena	Ze souřadnic v S-JTSK
Výměra [m2]	21		
Druh pozemku	zahrad		
Způsob ochrany	zemědělský půdní fond		
Mapa	DKM		
Řízení	Z-18800301/1998-747		
Kód BPEJ	Výměra		
86701	21		
LV	Vlastník, jiný oprávněný	Adresa	Char. Spoluvl.podíl Typ práv.vztahu
139	Kučera Milan	Čapkova 1050, 59231 Nové Město na Moravě	1/4 Vlastnické právo
	Kučerová Marie	Žďárská 68, 59231 Nové Město Na Moravě	2/4 Vlastnické právo
	Střešňáková Zdenka	Drobného 1300, 59231 Nové Město na Moravě	1/4 Vlastnické právo

Parcela	61	Výměra vypočtena	Ze souřadnic v S-JTSK
Výměra [m2]	125		
Druh pozemku	zahrad		
Způsob ochrany	zemědělský půdní fond		
Mapa	DKM		
Řízení	Z-18800289/1998-747		
Kód BPEJ	Výměra		
83454	125		
LV	Vlastník, jiný oprávněný	Adresa	Char. Spoluvl.podíl Typ práv.vztahu
130	Holcmanová Zdeňka	Olešná 36, 59231 Nové Město na Moravě	Vlastnické právo

Parcela	62	Stavba	rod.dům
---------	----	--------	---------

Tiskový výstup informativního charakteru
Informace o parcelách

Údaje katastru nemovitostí

Platnost k: 24.09.2013 11:23

Okres CZ0635 Žďár nad Sázavou
Kat. území 710326 Olešná na Moravě

Obec 596230 Nové Město na Moravě

Parcela **62**
Výměra [m2] **365**
Druh pozemku **zastavěná plocha a nádvoří**
Mapa **DKM**
LV **Vlastník, jiný oprávněný**
130 Holcmanová Zdeňka
Adresa **Olešná 36, 59231 Nové Město na Moravě**
Char. Spoluhl.podíl **1** Typ práv.vztahu **Vlastnické právo**
Stavba **rod.dům**
Výměra vypočtena **Ze souřadnic v S-JTSK**
Řízení **Z-18800289/1998-747**

Parcela **65**
Výměra [m2] **281**
Druh pozemku **zastavěná plocha a nádvoří**
Mapa **DKM**
LV **Vlastník, jiný oprávněný**
107 Minář Vladimír
Adresa **Olešná 63, 59231 Nové Město Na Moravě**
Char. Spoluhl.podíl **1/4** Typ práv.vztahu **Vlastnické právo**
Stavba **rod.dům**
Výměra vypočtena **Ze souřadnic v S-JTSK**
Řízení **Z-18800249/1998-747**
Minářová Eva
Švermova 2101/18, Žďár Nad Sázavou 4, 59101 Žďár nad Sázavou
3/4 Vlastnické právo

Parcela **66**
Výměra [m2] **157**
Druh pozemku **zahrada**
Způsob ochrany **zemědělský půdní fond**
Mapa **DKM**
Kód BPEJ **83454** Výměra **157**
LV **Vlastník, jiný oprávněný**
107 Minář Vladimír
Adresa **Olešná 63, 59231 Nové Město Na Moravě**
Char. Spoluhl.podíl **1/4** Typ práv.vztahu **Vlastnické právo**
Výměra vypočtena **Graficky nebo v digitalizované mapě**
Řízení **Z-18800249/1998-747**
Minářová Eva
Švermova 2101/18, Žďár Nad Sázavou 4, 59101 Žďár nad Sázavou
3/4 Vlastnické právo

Parcela **81**
Výměra [m2] **3163**
Druh pozemku **ostatní plocha**
Mapa **DKM**
LV **Vlastník, jiný oprávněný**
350 Česká republika
Adresa **Na Pankráci 546/56, Nusle, 14000 Praha**
Char. Spoluhl.podíl **1** Typ práv.vztahu **Vlastnické právo**
Výměra vypočtena **Graficky nebo v digitalizované mapě**
Způsob využití **silnice**
Řízení **Z-5828/2010-714**
Ředitelství silnic a dálnic ČR
Príslušnosť hospodařit s majetkem státu

Parcela **351/1**
Výměra [m2] **2116**
Druh pozemku **trvalý travní porost**
Způsob ochrany **zemědělský půdní fond**
Mapa **DKM**
Kód BPEJ **83454** Výměra **2116**
LV **Vlastník, jiný oprávněný**
54 Boháč František
Adresa **Olešná 30, 59231 Nové Město na Moravě**
Char. Spoluhl.podíl **1/2** Typ práv.vztahu **Vlastnické právo**
Výměra vypočtena **Ze souřadnic v S-JTSK**
Řízení **Z-18800151/1998-747**
Boháčová Jana
Olešná 30, 59231 Nové Město Na Moravě
1/2 Vlastnické právo

Parcela **357**
Výměra [m2] **584**
Druh pozemku **ostatní plocha**
Mapa **DKM**
LV **Vlastník, jiný oprávněný**
54 Boháč František
Adresa **Olešná 30, 59231 Nové Město na Moravě**
Char. Spoluhl.podíl **1/2** Typ práv.vztahu **Vlastnické právo**
Výměra vypočtena **Ze souřadnic v S-JTSK**
Způsob využití **jiná plocha**
Řízení **Z-18800151/1998-747**
Boháčová Jana
Olešná 30, 59231 Nové Město Na Moravě
1/2 Vlastnické právo

**Tiskový výstup informativního charakteru
Informace o parcelách**

Údaje katastru nemovitostí

Platnost k: 24.09.2013 11:23

Okres CZ0635 Žďár nad Sázavou
Kat. území 710326 Olešná na Moravě

Obec 596230 Nové Město na Moravě

Parcela 358/1		Výměra vypočtena Ze souřadnic v S-JTSK	
Výměra [m2] 171		Způsob využití jiná plocha	
Druh pozemku ostatní plocha		Řízení Z-18800151/1998-747	
Mapa DKM			
LV	Vlastník, jiný oprávněný	Adresa	Char. Spoluvl.podíl Typ práv.vztahu
54	Boháč František	Olešná 30, 59231 Nové Město na Moravě	1/2 Vlastnické právo
	Boháčová Jana	Olešná 30, 59231 Nové Město Na Moravě	1/2 Vlastnické právo

Parcela 360		Výměra vypočtena Graficky nebo v digitalizované mapě	
Výměra [m2] 1136			
Druh pozemku zahrada			
Způsob ochrany zemědělský půdní fond			
Mapa DKM		Řízení Z-18800151/1998-747	
Kód BPEJ	Výměra		
83454	1136		
LV	Vlastník, jiný oprávněný	Adresa	Char. Spoluvl.podíl Typ práv.vztahu
54	Boháč František	Olešná 30, 59231 Nové Město na Moravě	1/2 Vlastnické právo
	Boháčová Jana	Olešná 30, 59231 Nové Město Na Moravě	1/2 Vlastnické právo

Parcela 362		Výměra vypočtena Ze souřadnic v S-JTSK	
Výměra [m2] 692			
Druh pozemku zahrada			
Způsob ochrany zemědělský půdní fond			
Mapa DKM		Řízení Z-18800229/1998-747	
Kód BPEJ	Výměra		
83454	692		
LV	Vlastník, jiný oprávněný	Adresa	Char. Spoluvl.podíl Typ práv.vztahu
97	Chalupová Jana	Polní 1361, 59231 Nové Město na Moravě	1/4 Vlastnické právo
	Fialová Anna	Tyršova 730, 59231 Nové Město na Moravě	1/4 Vlastnické právo
	Fialová Jana	Tyršova 730, 59231 Nové Město na Moravě	1/4 Vlastnické právo
	Pohanková Hana	č.p. 141, 59231 Nová Ves u Nového Města na Moravě	1/4 Vlastnické právo

Parcela 363		Stavba rod.dům	
Výměra [m2] 309		Výměra vypočtena Ze souřadnic v S-JTSK	
Druh pozemku zastavěná plocha a nádvoří			
Mapa DKM		Řízení Z-18800229/1998-747	
LV	Vlastník, jiný oprávněný	Adresa	Char. Spoluvl.podíl Typ práv.vztahu
97	Chalupová Jana	Polní 1361, 59231 Nové Město na Moravě	1/4 Vlastnické právo
	Fialová Anna	Tyršova 730, 59231 Nové Město na Moravě	1/4 Vlastnické právo
	Fialová Jana	Tyršova 730, 59231 Nové Město na Moravě	1/4 Vlastnické právo
	Pohanková Hana	č.p. 141, 59231 Nová Ves u Nového Města na Moravě	1/4 Vlastnické právo

Parcela 364/1		Výměra vypočtena Graficky nebo v digitalizované mapě	
Výměra [m2] 1021			
Druh pozemku trvalý travní porost			
Způsob ochrany zemědělský půdní fond			
Mapa DKM		Řízení V-715/2003-714	
Kód BPEJ	Výměra		
83454	1021		

Tiskový výstup informativního charakteru
Informace o parcelách

Údaje katastru nemovitostí

Platnost k: 24.09.2013 11:23

Okres CZ0635 Žďár nad Sázavou
Kat. území 710326 Olešná na Moravě

Obec 596230 Nové Město na Moravě

LV	Vlastník, jiný oprávněný	Adresa	Char. Spoluhl.podíl	Typ práv.vztahu
298	Zdražil Luboš	Olešná 52, 59231 Nové Město na Moravě	1/2	Vlastnické právo
	Zdražilová Markéta	Olešná 52, 59231 Nové Město na Moravě	1/2	Vlastnické právo

Parcela 364/2

Výměra [m2] 230

Druh pozemku trvalý travní porost

Způsob ochrany zemědělský půdní fond

Mapa DKM

Kód BPEJ Výměra
83454 230

Výměra vypočtena Graficky nebo v digitalizované mapě

Řízení V-159/2003-714

LV	Vlastník, jiný oprávněný	Adresa	Char. Spoluhl.podíl	Typ práv.vztahu
294	Padrtka Antonín a Padrtková Jana	Olešná 28, 59231 Nové Město na Moravě	SJM	Vlastnické právo

Parcela 852

Výměra [m2] 709

Druh pozemku ostatní plocha

Mapa DKM

LV Vlastník, jiný oprávněný
1 MĚSTO NOVÉ MĚSTO NA MORAVĚ

Adresa
Vratislavovo náměstí 103, 59231 Nové Město na Moravě

Char. Spoluhl.podíl Typ práv.vztahu
Vlastnické právo

Výměra vypočtena Graficky nebo v digitalizované mapě

Způsob využití ostatní komunikace

Řízení Z-2082/2003-714

Číslo řízení PU

1644/2013

Katastrální úřad
pro Vysočinu
Katastrální pracoviště
Žďár nad Sázavou
5

Kauz

UNIPROJEKT
Studentská 1133
591 01 ŽĎÁR NAD SÁZAVOU

Váš dopis č. j.:
Číslo jednací: ZR/4643/2013-Ma
Vyřizuje: Mahel Jiří
Tel.: 566 651 162
Datum: 2. 10. 2013

Stanovisko k projektové dokumentaci a k uvedení stavby do provozu, vyjádření k žádosti pro vydání stavebního povolení

Dne 20. 9. 2013 požádal UNIPROJEKT, Studentská 1133, 591 01 Žďár nad Sázavou o stanovisko k projektové dokumentaci „Nové Město na Moravě - Olešná, rekonstrukce vodovodu, řad A, ul. Bobrovská“ a v zastoupení investora SVK Žďársko o vyjádření k žádosti o vydání stavebního povolení.

1. Stanovisko k projektové dokumentaci (ID stavby 2718)

1.1. Základní údaje o předkládané projektové dokumentaci:

Název stavby: Nové Město na Moravě - Olešná, rekonstrukce vodovodu, řad A, ul. Bobrovská
Projektant: UNIPROJEKT, Studentská 1133, 591 01 Žďár nad Sázavou
Druh dokumentace: Projekt pro stavební řízení - z. č.130-P-2013 z 08/2013, paré č. 9
Vodovod
Investor: SVK Žďársko

1.2. Popis projektu výše uvedené stavby dle technické zprávy projektanta – technické jednotky:

Začátek navržené rekonstrukce vodovodu řadu A d 90 z trub PE bude v místě napojení na stávající vodovodní řad A d 90 z trub IPE. Napojení bude provedeno v komunikaci ulice Bobrovská, poblíž silnice I. třídy č. 19 a oplocení domu č.p. 36 na stávající šoupátko DN 80. Konec rekonstrukce vodovodu bude poblíž domu č. p. 29, v místě propojení se stávajícím potrubím vodovodního řadu F d 90 z trub IPE. Na vodovodní řad A d 90 z trub PE bude před domem č. p. 52 napojen vodovodní řad E d 90 z trub PE, který bude ukončen před parcelou č. 364/1 s novostavbou rodinného domu, v místě propojení se stávajícím potrubím d 63 z trub PE. Na vodovodním potrubí budou osazeny dva podzemní hydranty DN 80. Hydrant osazený v nejnižším místě budou sloužit pro odkalování a hydrant osazený v nejvyšším místě bude sloužit pro odvětrání navržené a stávající vodovodní sítě. Nový hydrant je navržen podzemní s jednoduchým uzávěrem a hydrantovým poklopem. Před hydrantem bude osazeno přírubové šoupátko DN 80 se zemní soupřavou a poklopem.

Na navrženém potrubí budou osazeny šoupátka AVK, která budou sloužit pro obsluhu jednotlivých větví navrženého vodovodu. Šoupátka budou dodána se zemní teleskopickou soupravou a uličním poklopem kulatým malým.

Na navržený vodovod DN 80 bude přepojeno všech 5 stávajících vodovodních přípojek, které jsou provedeny z trub PE d 32 a d 40. Přípojky slouží pro domy č.p. 36, 49, 50, 52, 62 a 63. Pro domy č. p. 50 a 62 je zřízena společná přípojka d 40 z trub PE.

Potrubí vodovodních přípojek je navrženo z trub PE 100 SDR11. Potrubí z PE bude spojováno pomocí elektro tvarovek.

K potrubí vodovodního řadu bude připáskován vytyčovací kabel CY 6 mm², který bude propojen s armaturami. K potrubí vodovodních přípojek bude připáskován vytyčovací kabel CY 4 mm². Nad potrubím bude uložena výstražná fólie bílé barvy o šířce 300 mm a min. tl. 0.6 mm. Fólie bude položena 300 mm nad horní hranou potrubí. Vytyčovací vodič bude v místě osazení šoupátek vyveden do poklopů.

U propojování navrženého potrubí se stávajícím se předpokládá, že nebude trvat déle než 4 hodiny, a proto nebude nutno zajišťovat náhradní zásobování pitnou vodou.

Navrhované kapacity stavby

Vodovodní řad H PE100 RC SDR17 PN10 d 90x5,4mm	111,5 m
Vodovodní řad H1 PE100 RC SDR17 PN10 d 90x5,4mm	17,0 m
Připojení přípojek PE100 SDR11 PN16 d 32x3,0mm	2,0 m
<u>Připojení přípojek PE100 SDR11 PN16 d 40x3,7mm</u>	<u>0,5 m</u>
Celková délka navrženého vodovodu	131,0 m

1.3. Stanovisko k technickému řešení projektu

S navrženým řešením dle předložené projektové dokumentace k žádosti o vydání stavebního povolení VAS, divize Žďár n. S.

souhlasí.

2. Stanovisko k uvedení stavby do provozu

Při písemném předání a převzetí dokončené stavby vodovodu provozovateli k uvedení stavby do provozu požaduje VAS předat od investora tyto technické a provozní doklady:

1. Doklady uvedené v čl. 3.
2. Podklady pro zařazení do evidence majetku (rozdělení majetku podle klasifikace stavebních děl CZ CC včetně doplnění o ostatní náklady investora).
3. Protokol o vytyčitelnosti signalizačního vodiče (vodovod).
4. Stavební deník - originál.
5. Vodoprávní, stavební doklady s nabytím právní moci.
6. Seznam očíslovaných odbočení k přípojkám, které byly provedeny v rámci stavby i s uvedením č. popisného, popř. č. parcely.
7. Geometrický plán pro zřízení věcného břemene - 6 paré.

3. Vyjádření pro vodoprávní úřad k vydání stavebního povolení

S vydáním stavebního povolení na stavbu „Nové Město na Moravě - Olešná, rekonstrukce vodovodu, řad A, ul. Bobrovská“ VAS, divize Žďár n. S.

souhlasí za předpokladu dodržení následujících podmínek.

VAS, divizi Žďár n. Sáz. budou předány před podáním žádosti o kolaudační souhlas tyto doklady:

1. Zápis o předání a převzetí stavby (případně zápis o odstranění vad a nedodělků z předání stavby).
2. Atesty, prohlášení o shodě a další doklady od použitých materiálů a zařízení - část stavební.
3. Doklady o zdr. nez. výrobků přicházejících do styku s pitnou vodou dle Vyhl. 409/2005 Sb.
4. Doklad o provedené desinfekci vodovodního potrubí.
5. Doklad o převzetí inženýrských sítí dotčených stavbou.
6. Doklad o převzetí pozemků dotčených stavbou po ukončení stavby.
7. Doklady o způsobu likvidace vzniklých odpadů dle zákona č. 185/2001 Sb. („Zákon o odpadech a o změně některých dalších zákonů“).
8. Protokoly o úsekové tlakové zkoušce vodovodního potrubí.
9. Dokumentace skutečného provedení stavby v papírové i elektronické podobě - část stavební.
10. Geodetické zaměření stavby včetně odbočení v listinné podobě i v prostředí MicroStation (formát dgn).
11. Krácený rozbor pitné vody (akreditovaný odběr a analýzy) podle přílohy č. 5 k vyhlášce č. 252/2004 Sb. – rekonstrukce.

Upozorňujeme: přepojované vodovodní přípojky nebudou do majetku SVK Žďársko přebírány.

Toto stanovisko a vyjádření vydává VAS, divize Žďár n. S. v zastoupení SVK Žďársko podle čl. 5.5.(b) (1) Smlouvy o provozu vodovodů a kanalizací, o nájmu vodovodů a kanalizací, o správě majetku vodovodů a kanalizací a o rozvoji vodovodů a kanalizací pro veřejnou potřebu uzavřené mezi výše uvedenými stranami dne 1.4.2010 na základě plné moci pro VAS, divize Žďár n. S. ze dne 1. 4. 2010.

Platnost tohoto stanoviska a vyjádření je jeden rok.

VODÁRENSKÁ AKČIOVÁ SPOLEČNOST, a. s.
Soběšická 820/156, 638 01 Brno
divize Žďár nad Sázavou
Studentská 1133, 591 21 Žďár n. Sázavou

Ing. Karel Fuchs
ředitel divize

Na vědomí

Svaz vodovodů a kanalizací Žďársko
VAS, Nové Město na Mor.
VAS, ÚSČ, HI
VAS, p. Klímová

VYJÁDŘENÍ O EXISTENCI SÍTĚ ELEKTRONICKÝCH KOMUNIKACÍ A VŠEOBECNÉ PODMÍNKY OCHRANY SÍTĚ ELEKTRONICKÝCH KOMUNIKACÍ SPOLEČNOSTI TELEFÓNICA CZECH REPUBLIC, A.S.

vydané podle § 101 zákona č. 127/2005 Sb., o elektronických komunikacích a o změně některých souvisejících zákonů (zákon o elektronických komunikacích), ve znění pozdějších předpisů a § 161 zákona č. 183/2006 Sb., o územním plánování a stavebním řádu (stavební zákon) či dle dalších příslušných právních předpisů

Číslo jednací: 660244/13

Číslo žádosti: 0113 002 095

Důvod vydání Vyjádření: Stavební řízení

Platnost tohoto Vyjádření končí dne: 18. 9. 2015.

Žadatel	František Laštovička	
Stavebník	Svaz vodovodů a kanalizací ŽDÁRSKO	
Název akce	Nové Město na Moravě - Olešná, rekonstrukce vodovodu, řad H. ul. Bobrovská	
Zájmové území	Okres	Žďár nad Sázavou
	Obec	Nové Město na Moravě
	Kat. území / č. parcely	Olešná na Moravě

Žadatel shora označenou žádostí určil a vyznačil zájmové území, jakož i stanovil důvod pro vydání Vyjádření o existenci sítě elektronických komunikací a Všeobecných podmínek ochrany sítě elektronických komunikací společnosti Telefonica Czech Republic, a.s. (dále jen *Vyjádření*).

Na základě určení a vyznačení zájmového území žadatelem a na základě stanovení důvodu pro vydání *Vyjádření* vydává společnost Telefonica Czech Republic, a.s. (dále jen *Telefonica*) následující *Vyjádření*:

dojde ke střetu

se sítí elektronických komunikací (dále jen *SEK*) společnosti *Telefonica*, jejíž existence a poloha je zakreslena v příloženém výřezu/výřezech z účelové mapy *SEK* společnosti *Telefonica*. Ochranné pásmo *SEK* je v souladu s ustanovením § 102 zákona č. 127/2005 Sb., o elektronických komunikacích a o změně některých souvisejících zákonů stanoveno rozsahem 1,5 m po stranách krajního vedení *SEK* a není v příloženém výřezu/výřezech z účelové mapy *SEK* společnosti *Telefonica* vyznačeno (dále jen *Ochranné pásmo*).

(1) *Vyjádření* je platné pouze pro zájmové území určené a vyznačené žadatelem, jakož i pro důvod vydání *Vyjádření* stanovený žadatelem v žádosti.

Vyjádření pozbývá platnosti uplynutím doby platnosti v tomto *Vyjádření* uvedené, změnou rozsahu zájmového území či změnou důvodu vydání *Vyjádření* uvedeného v žádosti nebo nesplněním povinnosti stavebníka dle bodu 2 tohoto *Vyjádření*, to vše v závislosti na tom, která ze skutečností rozhodná pro pozbytí platnosti tohoto *Vyjádření* nastane nejdříve.

(2) Stavebník, nebo jím pověřená třetí osoba, je povinen bez zbytečného odkladu poté, kdy zjistil, že jeho záměr, pro který podal shora označenou žádost, je v kolizi se *SEK* a nebo zasahuje do *Ochranného pásma SEK*, nejpozději však před počátkem zpracování projektové dokumentace stavby, která koliduje se *SEK* a nebo zasahuje do *Ochranného pásma SEK*, vyzvat společnost *Telefonica* ke stanovení konkrétních podmínek ochrany *SEK*, případně k přeložení *SEK*, a to v pracovní dny od 8:00 do 15:00, prostřednictvím zaměstnance společnosti *Telefonica* pověřeného ochranou sítě - Eva Pyroutková, tel.: +420 602 428 844, e-mail: eva.pyroutkova@telefonica.com (dále jen *POS*).

(3) **Přeložení *SEK* zajistí její vlastník, společnost *Telefonica*.** Stavebník, který vyvolal překládku *SEK* je dle ustanovení § 104 odst. 16 zákona č. 127/2005 Sb., o elektronických komunikacích a o změně některých souvisejících zákonů povinen uhradit společnosti *Telefonica* veškeré náklady na nezbytné úpravy dotčeného úseku *SEK*, a to na úrovni stávajícího technického řešení.

Číslo jednací: 660244/13

Číslo žádosti: 0113 002 095

(4) Pro účely přeložení SEK dle bodu (3) tohoto Vyjádření je stavebník povinen uzavřít se společností *Telefónica* Smlouvu o realizaci překládky SEK.

(5) Bez ohledu na všechny shora v tomto Vyjádření uvedené skutečnosti je stavebník, nebo jím pověřená třetí osoba povinen řídit se Všeobecnými podmínkami ochrany SEK společnosti *Telefónica*, které jsou nedílnou součástí tohoto Vyjádření.

(6) Společnost *Telefónica* prohlašuje, že žadateli byly pro jím určené a vyznačené zájmové území poskytnuty veškeré dostupné informace o SEK.

(7) Žadateli převzetím tohoto Vyjádření vzniká povinnost poskytnuté informace a data užít pouze k účelu, pro který mu byla tato poskytnuta. Žadatel není oprávněn poskytnuté informace a data rozmnožovat, rozšiřovat, pronajímat, půjčovat či jinak užívat bez souhlasu společnosti *Telefónica*. V případě porušení těchto povinností vznikne žadateli odpovědnost vyplývající z platných právních předpisů, zejména předpisů práva autorského.

V případě dotazů k Vyjádření lze kontaktovat společnost *Telefónica* na asistenční lince 14 111.

Přílohami Vyjádření jsou:

- Všeobecné podmínky ochrany SEK společnosti *Telefónica*
- Situační výkres (obsahuje zájmové území určené a vyznačené žadatelem a výřezy účelové mapy SEK)
- Informace k vytyčení SEK

Vyjádření vydala společnost *Telefónica* dne: 18. 9. 2013.



Telefónica Czech Republic, a.s.
Za Brumlovkou 266/2
140 22 Praha 4
DIČ: CZ 60193336

188

Všeobecné podmínky ochrany SEK společnosti Telefónica**I. Obecná ustanovení**

1. Stavebník, nebo jím pověřená třetí osoba, je povinen při provádění jakýchkoliv činností, zejména stavebních nebo jiných prací, při odstraňování havárií a projektování staveb, řídit se platnými právními předpisy, technickými a odbornými normami (včetně doporučených), správnou praxí v oboru stavebnictví a technologickými postupy a učinit veškerá opatření nezbytná k tomu, aby nedošlo k poškození nebo ohrožení sítě elektronických komunikací ve vlastnictví společnosti Telefónica a je výslovně srozuměn s tím, že SEK jsou součástí veřejné komunikační sítě, jsou zajišťovány ve veřejném zájmu a jsou chráněny právními předpisy.

2. Při jakékoliv činnosti v blízkosti vedení SEK je stavebník, nebo jím pověřená třetí osoba, povinen respektovat ochranné pásmo SEK tak, aby nedošlo k poškození nebo zamezení přístupu k SEK. Při křížení nebo souběhu činností se SEK je povinen řídit se platnými právními předpisy, technickými a odbornými normami (včetně doporučených), správnou praxí v oboru stavebnictví a technologickými postupy. Při jakékoliv činnosti ve vzdálenosti menší než 1,5 m od krajního vedení vyznačené trasy podzemního vedení SEK (dále jen PVSEK) nesmí používat mechanizačních prostředků a nevhodného nářadí.

3. Pro případ porušení kterékoliv z povinností stavebníka, nebo jím pověřené třetí osoby, založené Všeobecnými podmínkami ochrany SEK společnosti Telefónica je stavebník, nebo jím pověřená třetí osoba, odpovědný za veškeré náklady a škody, které společnosti Telefónica vzniknou porušením jeho povinností.

4. V případě, že budou zemní práce zahájeny po uplynutí doby platnosti tohoto Vyjádření, nelze toto Vyjádření použít jako podklad pro vytyčení a je třeba požádat o vydání nového Vyjádření.

5. Bude-li žadatel na společnosti Telefónica požadovat, aby se jako účastník správního řízení, pro jehož účely bylo toto Vyjádření vydáno, vzdala práva na odvolání proti rozhodnutí vydanému ve správním řízení, pro jehož účely bylo toto Vyjádření vydáno, je povinen kontaktovat POS.

II. Součinnost stavebníka při činnostech v blízkosti SEK

1. Započetí činnosti je stavebník, nebo jím pověřená třetí osoba, povinen oznámit POS. Oznámení bude obsahovat číslo Vyjádření, k němuž se vztahují tyto podmínky.

2. Před započatím zemních prací či jakékoliv jiné činnosti je stavebník, nebo jím pověřená třetí osoba, povinen zajistit vyznačení tras PVSEK na terénu dle polohopisné dokumentace. S vyznačenou trasou PVSEK prokazatelně seznámí všechny osoby, které budou a nebo by mohly činnosti provádět.

3. Stavebník, nebo jím pověřená třetí osoba, je povinen upozornit jakoukoliv třetí osobu, jež bude provádět zemní práce, aby zjistila nebo ověřila stranovou a hloubkovou polohu PVSEK příčnými sondami, a je srozuměn s tím, že možná odchylka uložení středu trasy PVSEK, stranová i hloubková, činí +/- 30 cm mezi skutečným uložení PVSEK a polohovými údaji ve výkresové dokumentaci.

4. Při provádění zemních prací v blízkosti PVSEK je stavebník, nebo jím pověřená třetí osoba, povinen postupovat tak, aby nedošlo ke změně hloubky uložení nebo prostorového uspořádání PVSEK. Odkryté PVSEK je stavebník, nebo jím pověřená třetí osoba, povinen zabezpečit proti prověšení, poškození a odcizení.

5. Při zjištění jakéhokoliv rozporu mezi údaji v projektové dokumentaci a skutečností je stavebník, nebo jím pověřená třetí osoba, povinen bez zbytečného odkladu přerušit práce a zjištění rozporu oznámit POS. V přerušovaných pracích lze pokračovat teprve poté, co od POS prokazatelně obdržel souhlas k pokračování v pracích.

6. V místech, kde PVSEK vystupuje ze země do budovy, rozváděče, na sloup apod. je stavebník, nebo jím pověřená třetí osoba, povinen vykonávat zemní práce se zvýšenou mírou opatrnosti s ohledem na ubývající krytí nad PVSEK. Výkopové práce v blízkosti sloupů nadzemního vedení SEK (dále jen NVSEK) je povinen provádět v takové vzdálenosti, aby nedošlo k narušení jejich stability, to vše za dodržení platných právních předpisů, technických a odborných norem, správné praxi v oboru stavebnictví a technologických postupů.

7. Při provádění zemních prací, u kterých nastane odkrytí *PVSEK*, je povinen stavebník, nebo jím pověřená třetí osoba před zakrytím *PVSEK* vyzvat *POS* ke kontrole. Zához je oprávněn provést až poté, kdy prokazatelně obdržel souhlas *POS*.

8. Stavebník, nebo jím pověřená třetí osoba, není oprávněn manipulovat s kryty kabelových komor a vstupovat do kabelových komor bez souhlasu společnosti *Telefónica*.

9. Stavebník, nebo jím pověřená třetí osoba, není oprávněn trasu *PVSEK* mimo vozovku přejíždět vozidly nebo stavební mechanizací, a to až do doby, než *PVSEK* řádně zabezpečí proti mechanickému poškození. Stavebník, nebo jím pověřená třetí osoba, je povinen projednat s *POS* způsob mechanické ochrany trasy *PVSEK*. Při přepravě vysokého nákladu nebo mechanizace pod trasou *NVSEK* je stavebník, nebo jím pověřená třetí osoba, povinen respektovat výšku *NVSEK* nad zemí.

10. Stavebník, nebo jím pověřená třetí osoba, není oprávněn na trase *PVSEK* (včetně ochranného pásma) jakkoliv měnit niveletu terénu, vysazovat trvalé porosty ani měnit rozsah a konstrukci zpevněných ploch (např. komunikací, parkovišť, vjezdů aj.).

11. Stavebník, nebo jím pověřená třetí osoba, je povinen manipulační a skladové plochy zřizovat v takové vzdálenosti od *NVSEK*, aby činnosti na/v manipulačních a skladových plochách nemohly být vykonávány ve vzdálenost menší než 1m od *NVSEK*.

12. Stavebník, nebo jím pověřená třetí osoba, je povinen obrátit se na *POS* v průběhu stavby, a to ve všech případech, kdy by i nad rámec těchto Všeobecných podmínek ochrany *SEK* společnosti *Telefónica* mohlo dojít ke střetu stavby se *SEK*.

13. Stavebník, nebo jím pověřená třetí osoba, není oprávněn užívat, přemísťovat a odstraňovat technologické, ochranné a pomocné prvky *SEK*.

14. Stavebník, nebo jím pověřená třetí osoba, není oprávněn bez předchozího projednání s *POS* jakkoliv manipulovat s případně odkrytými prvky *SEK*, zejména s ochrannou skříňí optických spojek, optickými spojkami, technologickými rezervami či jakýmkoliv jiným zařízením *SEK*. Stavebník, nebo jím pověřená třetí osoba, je výslovně srozuměn s tím, že technologická rezerva představuje několik desítek metrů kabelu stočeného do kruhu a ochranou optické spojky je skříň o hraně cca 1m.

15. Stavebník, nebo jím pověřená třetí osoba, je povinen každé poškození či krádež *SEK* neprodleně od okamžiku zjištění takové skutečnosti, oznámit *POS* nebo poruchové službě společnosti *Telefónica*, telefonní číslo 800 184 084, pro oblast Praha lze užít telefonní číslo 241 400 500.

III. Práce v objektech a odstraňování objektů

1. Stavebník, nebo jím pověřená třetí osoba, je povinen před zahájením jakýchkoliv prací v budovách a jiných objektech, kterými by mohl ohrozit stávající *SEK*, prokazatelně kontaktovat *POS* a zajistit u společnosti *Telefónica* bezpečné odpojení *SEK*.

2. Při provádění činností v budovách a jiných objektech je stavebník, nebo jím pověřená třetí osoba, povinen v souladu s právními předpisy, technickými a odbornými normami (včetně doporučených), správnou praxí v oboru stavebnictví a technologickými postupy provést mimo jiné průzkum vnějších i vnitřních vedení *SEK* na omítce i pod ní.

IV. Součinnost stavebníka při přípravě stavby

1. Pokud by činností stavebníka, nebo jím pověřené třetí osoby, k níž je třeba povolení správního orgánu dle zvláštního právního předpisu, mohlo dojít k ohrožení či omezení *SEK*, je stavebník, nebo jím pověřená třetí osoba, povinen kontaktovat *POS* a předložit zakreslení *SEK* do příslušné dokumentace stavby (projektové, realizační, koordinační atp.).

2. V případě, že pro činnosti stavebníka, nebo jím pověřené třetí osoby, není třeba povolení správního orgánu dle zvláštního právního předpisu, je stavebník, nebo jím pověřená třetí osoba, povinen předložit zakreslení trasy *SEK* i s příslušnými kótami do zjednodušené dokumentace (katastrální mapa, plánec), ze které bude zcela patrná míra dotčení *SEK*.

3. Při projektování stavby, rekonstrukce či přeložky vedení a zařízení silových elektrických sítí, elektrických trakcí vlaků a tramvají, nejpozději však před zahájením správního řízení ve věci povolení stavby, rekonstrukce či přeložky vedení a zařízení silových elektrických sítí, elektrických trakcí vlaků a tramvají, je stavebník, nebo jím pověřená třetí osoba, povinen provést výpočet rušivých vlivů, zpracovat ochranná opatření a předat je *POS*. Stavebník, nebo jím pověřená třetí osoba, není oprávněn do doby, než obdrží od *POS* vyjádření k návrhu opatření, zahájit činnost, která by mohla způsobit ohrožení či poškození *SEK*. Způsobem uvedeným v předchozí větě je stavebník, nebo jím pověřená třetí osoba, povinen postupovat také při projektování stavby, rekonstrukce či přeložky produktovodů s katodovou ochranou.

4. Při projektování stavby, při rekonstrukci, která se nachází v ochranném pásmu radiových tras společnosti *Telefónica* a překračuje výšku 15 m nad zemským povrchem, a to včetně dočasných objektů zařízení staveniště (jeřáby, konstrukce, atd.), nejpozději však před zahájením správního řízení ve věci povolení takové stavby, je stavebník nebo jím pověřená třetí osoba, povinen kontaktovat *POS* za účelem projednání podmínek ochrany těchto radiových tras. Ochranné pásmo radiových tras v šíři 50m je zakresleno do situačního výkresu. Je tvořeno dvěma podélnými pruhy o šíři 25 m po obou stranách radiového paprsku v celé jeho délce, resp. 25 m kruhem kolem vysílacího radiového zařízení.

5. Pokud se v zájmovém území stavby nachází podzemní silnoproudé vedení (NN) společnosti *Telefónica* je stavebník, nebo jím pověřená třetí osoba, před zahájením správního řízení ve věci povolení správního orgánu k činnosti stavebníka, nebo jím pověřené třetí osoby, nejpozději však před zahájením stavby, povinen kontaktovat *POS*.

6. Pokud by navrhované stavby (produktovody, energovody aj.) svými ochrannými pásmy zasahovaly do prostoru stávajících tras a zařízení *SEK*, či do jejich ochranných pásem, je stavebník, nebo jím pověřená třetí osoba, povinen realizovat taková opatření, aby mohla být prováděna údržba a opravy *SEK*, a to i za použití mechanizace, otevřeného plamene a podobných technologií.

V. Křížení a souběh se SEK

1. Stavebník, nebo jím pověřená třetí osoba, je povinen v místech křížení *PVSEK* se sítěmi technické infrastruktury, pozemními komunikacemi, parkovacími plochami, vjezdy atp. ukládat *PVSEK* v zákonnými předpisy stanovené hloubce a chránit *PVSEK* chráničkami s přesahem minimálně 0.5 m na každou stranu od hrany křížení. Chráničku je povinen utěsnit a zamezit vnikání nečistot.

2. Stavebník nebo jím pověřená třetí osoba, je výslovně srozuměn s tím, že v případě, kdy hodlá umístit stavbu sjezdu či vjezdu, je povinen stavbu sjezdu či vjezdu umístit tak, aby metalické kabely *SEK* nebyly umístěny v hloubce menší než 0,6 m a optické nebyly umístěny v hloubce menší než 1 m. V případě, že stavebník, nebo jím pověřená osoba, není schopen zajistit povinnosti dle předchozí věty, je povinen kontaktovat *POS*.

3. Stavebník, nebo jím pověřená třetí osoba, je povinen základy (stavby, opěrné zdi, podezdívky apod.) umístit tak, aby dodržel minimální vodorovný odstup 1,5 m od krajního vedení, případně kontaktovat *POS*.

4. Stavebník, nebo jím pověřená třetí osoba, není oprávněn trasy *PVSEK* znepřístupnit (např. zabetonováním).

5. Stavebník, nebo jím pověřená třetí osoba, je při křížení a souběhu stavby nebo sítí technické infrastruktury s kabelovodem povinen zejména:

- pokud plánované stavby nebo trasy sítí technické infrastruktury budou umístěny v blízkosti kabelovodu ve vzdálenosti menší než 2 m nebo při křížení kabelovodu ve vzdálenosti menší než 0,5 m nad nebo kdekoliv pod kabelovodem, předložit *POS* a následně projednat zakreslení v příčných řezech,
- do příčného řezu zakreslit také profil kabelové komory v případě, kdy jsou sítě technické infrastruktury či stavby umístěny v blízkosti kabelové komory ve vzdálenosti menší než 2 m,
- neumísťovat nad trasou kabelovodu v podélném směru sítě technické infrastruktury,
- předložit *POS* vypracovaný odborný statický posudek včetně návrhu ochrany tělesa kabelovodu pod stavbou, ve vjezdu nebo pod zpevněnou plochou,
- nezakrývat vstupy do kabelových komor, a to ani dočasně,
- projednat s *POS*, nejpozději ve fázi projektové přípravy, jakékoliv výkopové práce, které by mohly být vedeny v úrovni či pod úrovní kabelovodu nebo kabelové komory a veškeré případy, kdy jsou trajektorie podvrtů a protlaků ve vzdálenosti menší než 1,5 m od kabelovodu.

Informace k vytyčení SEK

V případě požadavku na vytyčení PVSEK společnosti *Telefonica* se, prosím, obraťte na společnosti uvedené níže.

Telefonica Czech Republic, a.s. - středisko Morava jih

se sídlem: Za Brumlovkou 266/2 140 22 Praha 4 - Michle
IČ: 60193336 DIČ: CZ60193336
kontakt: tel: 541131267 obslužná doba po-pa 7 - 15 hod

InfoTel - výhradní dodavatel společnosti Telefonica Czech Republic, a.s.

se sídlem: Brno, Novolíšeňská 18, PSČ: 628 00
IČ: 46981071 DIČ: CZ46981071
kontakt: Pavel Drdla, mobil: 725871746, e-mail: pavel_drdla@infotel.cz
Vlček Josef, mobil: 606722446, e-mail: josef_vlcek@infotel.cz

CONTENT, s.r.o.

se sídlem: Karlov 1246, 594 01 Velké Meziříčí, pobočka: Okružní 28/18, 591 01 Žďár nad Sázavou
IČ: 63492164 DIČ: CZ63492164
kontakt: Martin Kalina, tel/fax: 566521721, mobil: 777702117, e-mail: kalina@content-vm.cz, vytycenisiti@seznam.cz

ELQA s.r.o.

se sídlem: Blanenská 1340, 664 34 Kuřim
IČ: 49977121 DIČ:
kontakt: Jiří Janout, tel.: 541225579, fax: 541220207, mobil: 777888102, e-mail: janout@elqa.cz

ELTER, s.r.o.

se sídlem: Straněnská 1149, 539 01 Hlinsko
IČ: 49814419 DIČ: CZ49814419
kontakt: tel.: 469312100, mobil: 731115925, e-mail: elter.hlinsko@xaz.cz
Havel Stanislav, mobil: 736778264, Chadima Zdeněk, mobil: 731115933

GIS-STAVINVEX, a.s.

se sídlem: Pražská 1156, Pelhřimov
IČ: 25163558 DIČ: CZ25163558
kontakt: Michal Kučera, tel/fax: 596541102, mobil: 731613394, e-mail: ostrava@gis-stavinex.cz
Ing. Anežka Škovroňová, tel/fax: 596541102, mobil: 731204729, e-mail: ostrava@gis-stavinex.cz

Jiří Novotný, Montáž, údržba a servis tel.sítí - okr. Třebíč, Znojmo

se sídlem: Akad. Práta 524, 675 55 Hrotovice, okr. Třebíč
IČ: 72377259 DIČ:
kontakt: Jiří Novotný, tel.: 568860888, mobil: 777318588, e-mail: novotny.hrotovice@seznam.cz

Josef Joura

se sídlem: Okřešice 53, okres Třebíč, 674 01
IČ: 88282091 DIČ: CZ6312180820
kontakt: Josef Joura, mobil: 602578674, e-mail: josefjoura@seznam.cz

Karel Horský

se sídlem: Poličská 877/36, 568 02 Svitavy - Předměstí
IČ: 01377841 DIČ:
kontakt: Karel Horský, mobil: 602 483 023, e-mail: k.horsky.sy@gmail.com

Příloha k Vyjádření č.j.: 660244/13

Číslo žádosti: 0113 002 095

K+K ELTEC, s.r.o.

se sídlem: Smetanova 997, 517 41 Kostelec nad Orlicí

IČ: 25277308

DIČ: CZ25277308

kontakt: Radovan Krsek, mobil: 603486395, e-mail: krsek@eltec.cz

PELMONT s.r.o

se sídlem: Vlášnická 1111, 393 01 Pelhřimov

IČ: 25172786

DIČ: CZ25172786

kontakt: Karel Pichl, tel.: 565325325, fax: 565333565, mobil: 602227227, e-mail: pelmont@pelmont.cz

STAVAK spol. s r.o.

se sídlem: Žižkova 832, 580 01 Havlíčkův Brod

IČ: 15058786

DIČ: CZ15058786

kontakt: Jan Dostál, tel.: 569429309, mobil: 602482982, e-mail: dostal@stavak.cz

TELEPROG s.r.o.,

se sídlem: Znojemská 4665/78a, 586 01 Jihlava

IČ: 60721197

DIČ: CZ60721197

kontakt: Luboš Štěpnička, tel.: 567322089, fax: 567161319, mobil: 602782898, e-mail: stepnicka@teleprog.cz

Vegacom, a.s.

se sídlem: Rantířov 20, (Areál Agropodnik), 588 41 Vyskytná nad Jihlavou

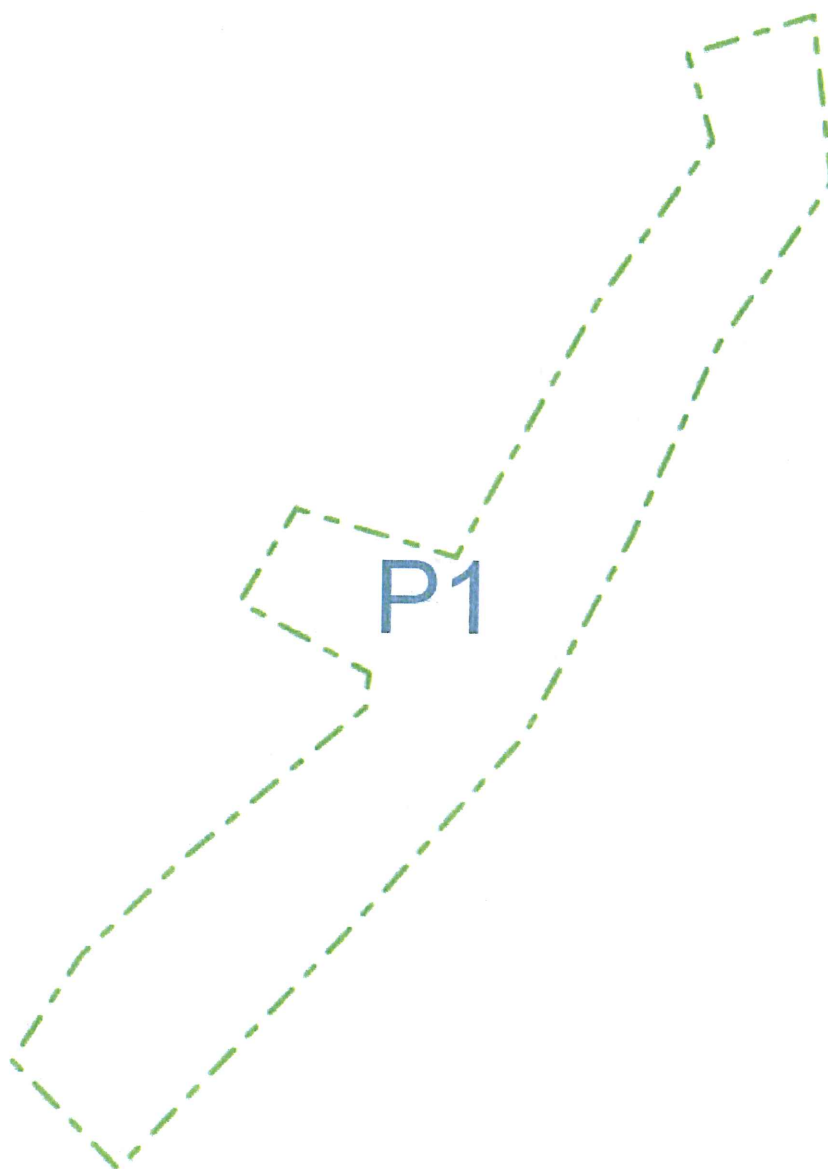
IČ: 25788680

DIČ: CZ25788680

kontakt: Martin Pečar, mobil: 603855658, e-mail: pecar@vegacom.cz

Zdeněk Plšek, mobil: 605232401, e-mail: plsek@vegacom.cz

SITUAČNÍ VÝKRES - ZÁJMOVÉ ÚZEMÍ



0 25 m

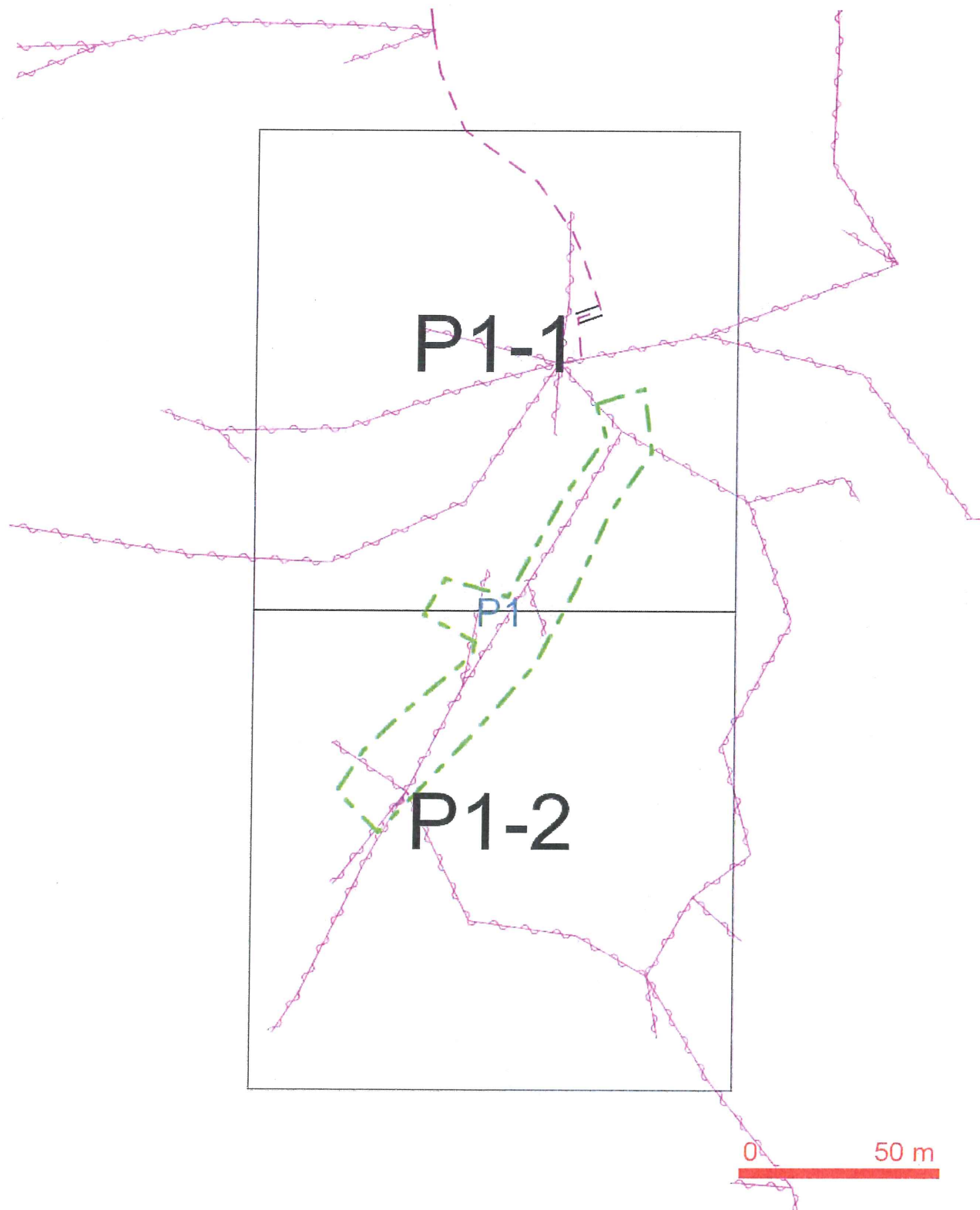
LEGENDA:
 --- hranice zájmového území k vyjádření

Telefónica Czech Republic, a.s.
 Za Brumlovkou 266/2
 140 22 Praha 4
 DIČ: CZ 60193336

188

[Handwritten signature]

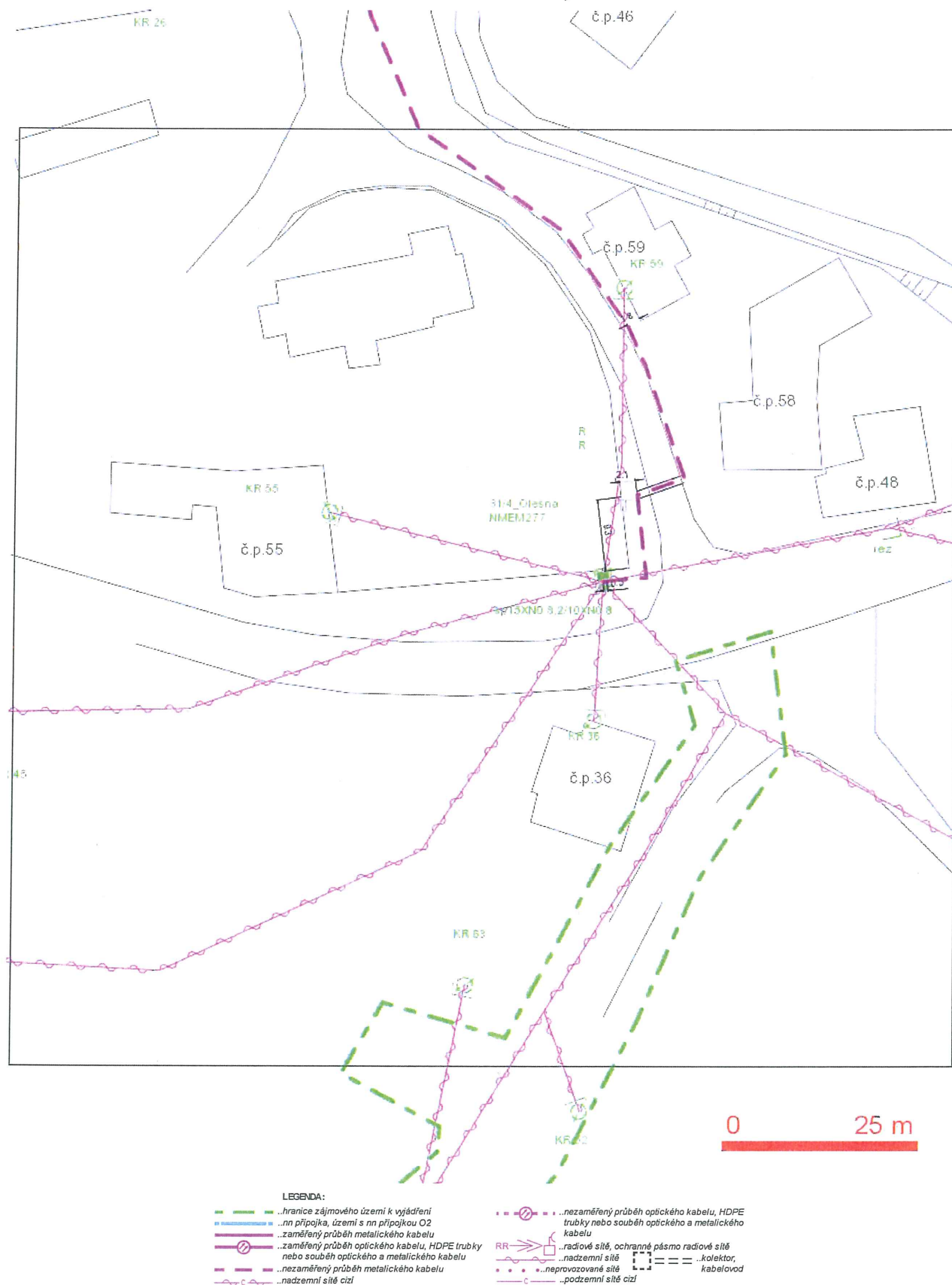
SITUAČNÍ VÝKRES - POLYGON 1



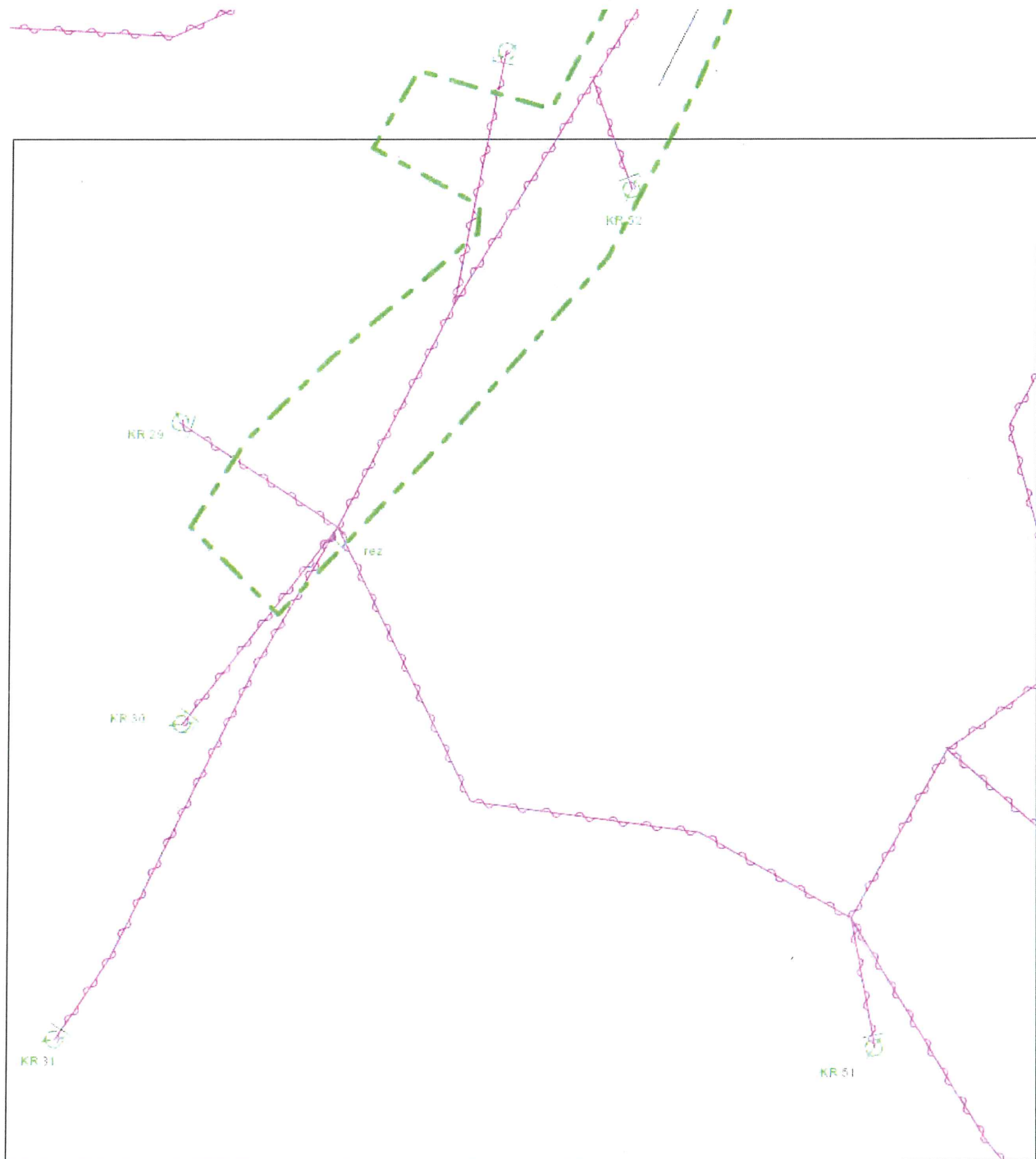
LEGENDA:

- | | | | |
|-----------|--|--------------|--|
| — — — — — | ..hranice zájmového území k vyjádření | — — — — — | ..nezaměřený průběh optického kabelu, HDPE trubky nebo souběh optického a metalického kabelu |
| — — — — — | ..nn přípojka, území s nn přípojkou O2 | RR — — — — — | ..radiové síť, ochranné pásmo radiové síť |
| — — — — — | ..zaměřený průběh metalického kabelu | — — — — — | ..nadzemní síť |
| — — — — — | ..zaměřený průběh optického kabelu, HDPE trubky nebo souběh optického a metalického kabelu | — — — — — | ..neprovozované síť |
| — — — — — | ..nezaměřený průběh metalického kabelu | — — — — — | ..kolektor, kabelovod |
| — — — — — | ..nadzemní síť cizí | — — — — — | ..podzemní síť cizí |

SITUAČNÍ VÝKRES - POLYGON 1, list kladu P1-1



SITUAČNÍ VÝKRES - POLYGON 1, list kladu P1-2



0 25 m

- LEGENDA:**
- hranice zájmového území k vyjádření
 - nn přípojka, území s nn přípojkou O2
 - zaměřený průběh metalického kabelu
 - zaměřený průběh optického kabelu, HDPE trubky nebo souběh optického a metalického kabelu
 - nezaměřený průběh metalického kabelu
 - nadzemní síť cizí
 - nezaměřený průběh optického kabelu, HDPE trubky nebo souběh optického a metalického kabelu
 - radiové síť, ochranné pásmo radiové sítě
 - nadzemní síť
 - neprovozovaná síť
 - podzemní síť cizí
 - kolektor, kabelovod



Stanislav Blaha
UNlprojekt
Studentská 1133
591 01 Žďár nad Sázavou

Eva Pyroutková

t +420 541 131 520
m +420 602 428 844
e eva.pyroutkova@telefonica.com


22.10. 2013

Věc: Nové Město na Moravě - Olešná, rekonstrukce vodovodu, řad H, ul. Bobrovská (stavební řízení)

Dle ustanovení § 104 Zákona o elektronických komunikacích a o změně dalších zákonů se na vedení SEK umístěné na nemovitosti vztahuje režim věcných břemen, který omezuje vlastníka v jeho používání. Veškeré náklady spojené s úpravou dotčeného úseku vedení SEK nese stavebník, který uvedené práce vyvolal a to na úrovni stávajícího technického řešení.

V místě stavby se nachází nadzemní vedení sítě elektornických komunikací v naší správě.. Při zemních pracích je nutné být zvýšené opatrnosti, aby nedošlo k poškození této sítě. Ke stavbě bylo vydáno vyjádření pod č. j.660244/13 ze dne 18. 9. 2013. Vyjádření zůstává v platnosti, tento dopis je jeho nedílnou součástí.

S pozdravem

Telefónica Czech Republic, a.s.
Za Brumlovkou 235/2
140 22 Praha 4
DIČ CZ 60192336

Eva Pyroutková
Středisko ochrany sítě

Na vědomí:
Přílohy:



The energy to lead

Ing. František Laštovička
Studentská 1133/3
59101 Žďár nad Sázavou

naše značka
5000840748

vyřizuje
Petr Klimeš

datum
18.09.2013

Věc:

Nové Město na Moravě - Olešná, rekonstrukce vodovodu, řad H, ul. Bobrovská

K.ú. - p.č.: Olešná na Moravě

Stavebník: Svaz vodovodů a kanalizací Žďársko, Vodárenská 244/2, 59101 Žďár nad Sázavou

Účel stanoviska: Povolení stavby - stavební režim

JMP Net, s.r.o., jako provozovatel distribuční soustavy (PDS) a technické infrastruktury, zastoupený Jihomoravská plynárenská, a.s., vydává toto stanovisko:

V zájmovém území vyznačeném v příloze tohoto stanoviska, nejsou umístěna žádná stávající plynárenská zařízení ve vlastnictví nebo správě JMP Net, s.r.o..

V rozsahu území vyznačeného v příloze souhlasíme s povolením stavby dle zákona 183/2006 Sb. ve znění pozdějších předpisů např. s vydáním územního rozhodnutí, zjednodušeným územním řízením, vydáním územního souhlasu, uzavřením veřejnoprávní smlouvy, ohlášením, stavebním povolením, veřejnoprávní smlouvou o provedení stavby nebo oznámením stavebního záměru s certifikátem autorizovaného inspektora. V případě uzavření veřejnoprávní smlouvy nebude JMP Net, s.r.o. ani Jihomoravská plynárenská, a.s., jako zmocněnec JMP Net, s.r.o., účastníkem územního ani stavebního řízení a nebudou uvedeni ve třetích osobách veřejnoprávní smlouvy.

Platí pouze pro území vyznačené v příloze tohoto stanoviska a to 24 měsíců ode dne jeho vydání.

Stanovisko bylo vygenerováno na základě vaší žádosti automaticky.

Za správnost a úplnost dokumentace předložené s žádostí včetně jejího souladu s platnými předpisy plně zodpovídá její zpracovatel. Stanovisko nenahrazuje případná další stanoviska k jiným částem stavby.

V případě další korespondence nebo jednání (např. změna stavby) uvádějte naši značku - 5000840748 a datum tohoto stanoviska. Kontakty jsou k dispozici na www.rwe-ds.cz nebo Zákaznická linka 840 11 33 55.

Petr Klimeš
vedoucí regionální OSS-Jihlava
odděl. reg. oper. správy sítí Jihlava
Jihomoravská plynárenská, a.s.
+420532228245
petr.klimes@rwe.cz

Přílohy: Orientační zakres plynárenského zařízení

Jihomoravská plynárenská, a.s.

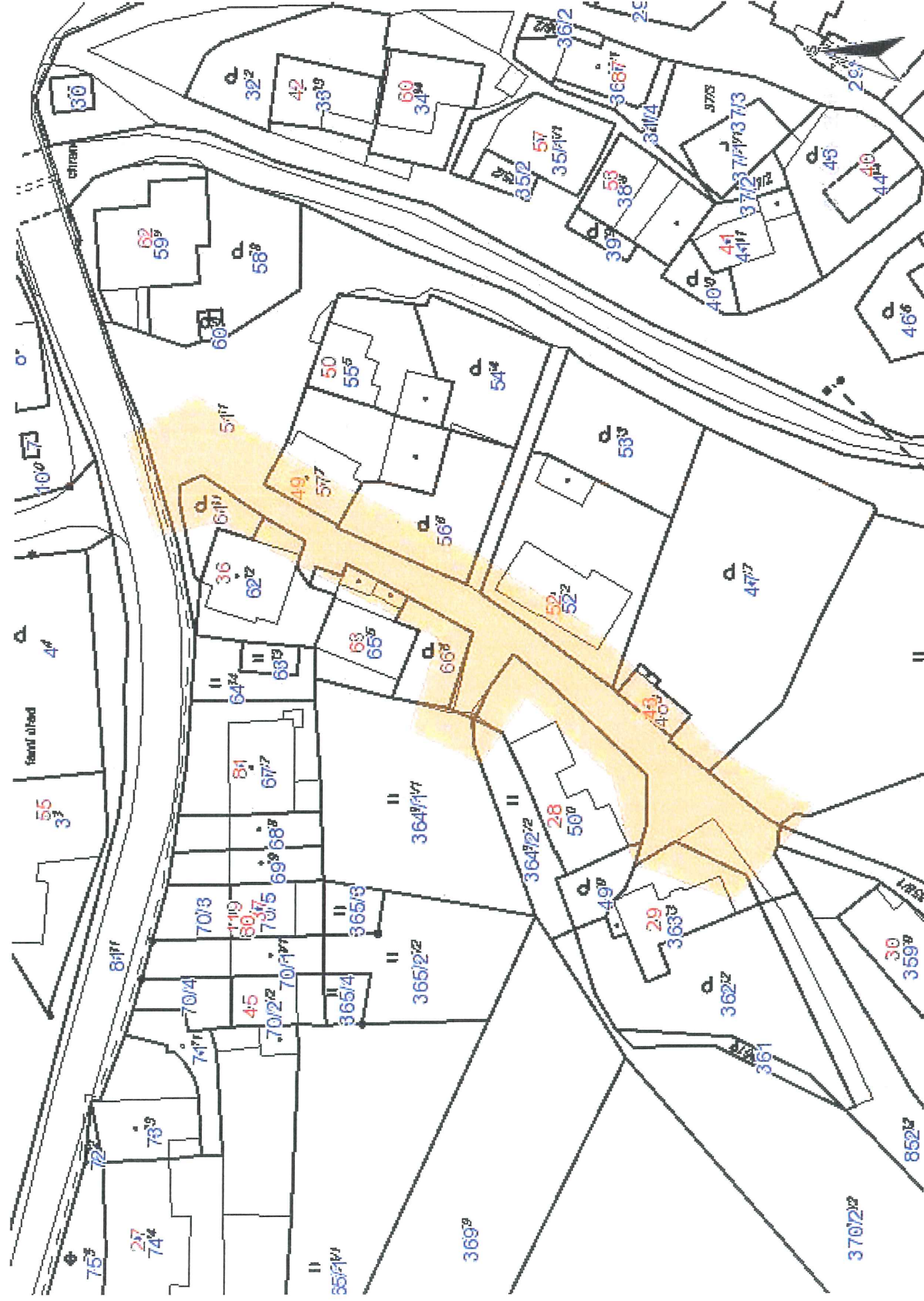
Plynárenská 499/1
657 02 Brno
T +420532221111
F +420545578571
E info_ds@rwe.cz
I www.rwe.cz
IČ: 49970607
DIČ: CZ49970607

Zapsán do obchodního rejstříku:
Krajský soud v Brně
oddíl B, vložka 1246
01.01.1994

Bankovní spojení:
Komerční banka, a.s.
Číslo účtu: 1445550237
Kód banky: 0100

Příloha: Orientační zakres plynárenského zařízení. Tato příloha je nedílnou součástí stanoviska č. 5000840748 ze dne 18.09.2013.

Provozovatel DS: JMP Net, s.r.o.; Stavebník: Svaz vodovodů a kanalizací Žďársko, Vodárenská 244/2, 59101 Žďár nad Sázavou. K.ú.: Olešná na Moravě.



Legenda:

linie plynovodu	
NTL	
STL	
VTL	
WTL	
nefunkční	
výstavba	
regulační stanice	
ochranné zařízení	
kabel	
elektropřipojka	
kabel protikorozi ochrany	
anodové uzemnění	
stanice katodové ochrany	



E.ON Servisní, s.r.o., F. A. Gerstnera 2151/6, 370 49 České Budějovice

Ing. František Laštovička
Studentská 1133
591 01 Žďár nad Sázavou

E.ON Servisní, s.r.o.

RCDS Nové Město
Vratislavovo nám. 118
59231 Nové Město n. M.
www.eon.cz

Petra Hořínková
T +420-545 14-57 27
F +420-
petra.horinkova@eon.cz

Naše značka
P11356 - Z051332692

Nové Město na Moravě, 17.10.2013

**Vyjádření o existenci zařízení distribuční soustavy (elektrická síť)
ve vlastnictví E.ON Distribuce, a.s. a udělení souhlasu se stavbou a
činností v ochranném pásmu**

Investor stavby: Svaz vodovodů a kanalizací Žďársko
Název stavby: Nové Město na Moravě- Olešná, rekonstrukce vodovodu,
řad H, ul. Bobrovská
Místo stavby: K.ú. Olešná na Moravě- dle předložené dokumentace

Toto vyjádření slouží pro informaci o stávajícím elektrickém zařízení distribuční soustavy vlastněném a provozovaném společností E.ON Distribuce, a.s. (dále jen ECD) a je vyjádřením k územnímu a stavebnímu řízení. Vyjádření nenahrazuje a neuvádí připojovací podmínky. V případě, že požadujete připojení nového odběrného místa, resp. zvýšení rezervovaného příkonu a doposud jste nepodali žádost, obraťte se na zákaznickou linku 840 111 333.

Upozorňujeme, že účastníkem územního a stavebního řízení zůstává provozovatel distribuční soustavy ECD, kterého v uvedených řízeních na základě zmocnění zastupuje společnost E.ON Česká republika, s.r.o. (dále jen ECZR).

V zájmovém území výše uvedené stavby se nachází:

Nadzemní vedení NN
Podzemní vedení NN

Jako zástupce ECD udělujeme souhlas se stavbou a činností v ochranném pásmu (dále jen OP) zařízení distribuční soustavy v provozování ECD ve smyslu § 46 odst. 11 zákona č. 458/2000 Sb., o podmínkách podnikání a

Sídlo společnosti:
F.A. Gerstnera 2151/6
370 49 České Budějovice
Společnost je zapsána
v Obchodním rejstříku
vedeném Krajským soudem
v Českých Budějovicích,
oddíl C., vložka 8464.
IČ: 25186213

výkonu státní správy v energetických odvětvích, v platném znění, při splnění následujících podmínek.

Při provádění zemních nebo jiných prací, které mohou ohrozit předmětné distribuční a sdělovací zařízení, jste povinni dle zákona č. 309/2006 Sb., a nařízení vlády č. 591/2006 Sb., učinit veškerá opatření, aby nedošlo ke škodám na rozvodném zařízení, na majetku nebo na zdraví osob elektrickým proudem, zejména tím, že bude zajištěno:

1. V OP elektrické stanice, nadzemního a podzemního vedení budou při realizaci uděleného souhlasu přiměřeně dodrženy podmínky dle § 46 odst. 8 zákona č. 458/2000 Sb., v platném znění, kde se konstatuje, že v OP těchto rozvodných zařízení je zakázáno pod písmeny:
 - c) provádět činnosti, které by mohly ohrozit spolehlivost a bezpečnost provozu těchto zařízení nebo ohrozit život, zdraví či majetek osob
 - d) provádět činnosti, které by znemožňovaly nebo podstatně znesnadňovaly přístup k těmto zařízením
2. Zakreslení trasy nadzemního i podzemního vedení vyskytujícího se v zájmovém území do všech paré prováděcí dokumentace a jeho vyznačení dobře viditelným způsobem přímo v terénu. Jedná se zejména o místa křížení či souběhu trasy vedení s trasou pohybu mechanizace, s trasou vedení výkopů a podobně tak, aby pracující na staveništi byli o hranicích ochranného pásma trvale informováni.
3. Objednání přesného vytyčení distribuční sítě (trasy kabelu) v terénu a to nejméně 14 dnů před zahájením prací v blízkosti podzemního kabelového vedení. V případě, že nebude možné trasu kabelu bezpečně určit, je investor zemních prací povinen provést výkop nezbytného počtu ručně kopaných sond podle pokynů zaměstnanců ECZR. **Vytyčení kabelů zajistí p. Libor Zelený, tel. 602 539 308.** Upozorňujeme, že vytyčení zařízení je placená služba dle externího ceníku E.ON Servisní, s.r.o. a objednává se smlouvou o dílo.
4. Provádění zemních prací v OP kabelu výhradně klasickým ručním náradím bez použití jakýchkoli mechanismů s nejvyšší opatrností, nebude-li provozovatelem zařízení stanoveno jinak.
5. Vhodné zabezpečení obnaženého kabelu (podložení, vyvěšení, ...), aby nedošlo k jeho poškození poruchou nebo nepovolanou osobou a označení výstražnými tabulkami, bude provedeno podle pokynů pracovníka ECZR. Další podmínky pro zabezpečení našeho zařízení si vyhrazujeme při vytyčení nebo po jeho odkrytí.
6. Vyřešení způsobu provedení souběhů a křížení výše zmíněné akce s rozvodným zařízením musí odpovídat příslušným ČSN.
7. Přizvání zástupce ECZR ke kontrole křížovatek a souběhů před záhozem výkopu. O kontrole bude proveden zápis do montážního nebo stavebního deníku. Při nedodržení této podmínky, budou

poruchy vzniklé na zařízení odstraňovány na náklady investora stavby.

8. Po dokončení musí stavba z pohledu ochrany před provozními a poruchovými vlivy distribuční soustavy odpovídat příslušným normám, zejména PNE 33 3301, PNE 33 3302, PNE 34 1050, ČSN EN 50 341-1, PNE 33 0000-1, ČSN EN 50 522, ČSN EN 61 936-1.
9. Po dokončení stavby připomínáme, že v OP zařízení je dále zakázáno:
 - a) zřizovat bez souhlasu vlastníka těchto zařízení stavby či umisťovat konstrukce a jiná podobná zařízení, jakož i uskladňovat hořlavé a výbušné látky
 - b) provádět bez souhlasu jeho vlastníka zemní práce
 - c) u nadzemního vedení nechávat růst porosty nad výšku 3 m
 - d) u podzemního vedení vysazovat trvalé porosty a přejíždět vedení mechanizmy o celkové hmotnosti nad 6t.
10. Veškerá stavební činnost v OP elektrické stanice VN/NN, nadzemního vedení VN, podzemního vedení VN a NN, bude před jejím zahájením konzultována s příslušnou Regionální správou (dále jen RS), která stanoví bezpečnostní opatření pro práce v OP příslušného rozvodného zařízení dle platné ČSN EN 50 110-1. Veškerá stavební činnost v OP nadzemního a podzemního vedení VVN bude před jejím zahájením konzultována s útvarem Správa sítě VVN. Stavební činnost v OP sdělovacího podzemního vedení bude konzultována s útvarem Správa přenosů dat a radiové sítě.
11. Veškeré práce s mechanizací, jejichž části se za provozu mohou přiblížit k vodičům v OP nadzemního vedení 22 kV a výkopové práce v OP podzemního vedení 22 kV, je nutno provádět za beznapětového stavu vedení a vypnutí požadujeme objednat nejméně 25 kalendářních dnů předem. Práce s mechanizací v OP vedení 110 kV je nutno provádět za beznapětového stavu vedení a vypnutí požadujeme objednat nejpozději do 10 dne předchozího měsíce.
12. Uhrazení veškerých nákladů na práce vyvolané stavbou (hradí investor stavby), není-li písemnou dohodou stanoveno jinak.
13. Neporušení stability podpěrných bodů nadzemního vedení a nenarušení podzemního uzemňovacího vedení.
14. Neprodlené ohlášení jakéhokoliv poškození distribučního a sdělovacího zařízení v provozování ECD na telefonní číslo **800 225 577**.

Kontakty jednotlivých provozovatelů zařízení:

VVN	Správa sítě VVN Ing. Láska - 545 141 253, p. Janáč - 545 143 838
VN+NN	RS Nové Město na Moravě, p. Jan Novotný, tel. 566 655 702
Sdělovací vedení	Správa přenosů dat a radiové sítě Brno, p. Veselý, 545 142 941

Pozor ! Vyjádření má platnost 12 měsíců tj. do 17.10.2014.

Upozorňujeme na možnou polohovou odchylku uloženého vedení od výkresové dokumentace.

Do přiložené a námi orazítované dokumentace jsme **informativně** zakreslili:

- | | |
|--------------------|--------------------|
| - zeleně čárkovaně | nadzemní vedení NN |
| - zeleně plně | podzemní vedení NN |

Při vytyčení trasy zařízení i ke kontrole před záhozem a ke všem dalším jednáním s ECZR jako zástupcem ECD předložte toto vyjádření.

V případě nedodržení vzdáleností a podmínek dle norem a platných právních předpisů, nesouhlasíme po ukončení stavby s její kolaudací.

S přátelským pozdravem

E.ON Servisní, s.r.o.

E.ON Servisní, s.r.o.
F. A. Gerstnera 2151/6
370 49 České Budějovice
IČ: 15136213, DIČ: CZ15136213

111

Příloha: Orazítovaná situace s informativním zákresem.

Následující oddíl se vyplňuje v případě žádosti o udělení souhlasu se zjednodušeným územním řízením nebo s uzavřením veřejnoprávní smlouvy

Udělení souhlasu

*Souhlasíme – Nesouhlasíme se zjednodušeným územním řízením**

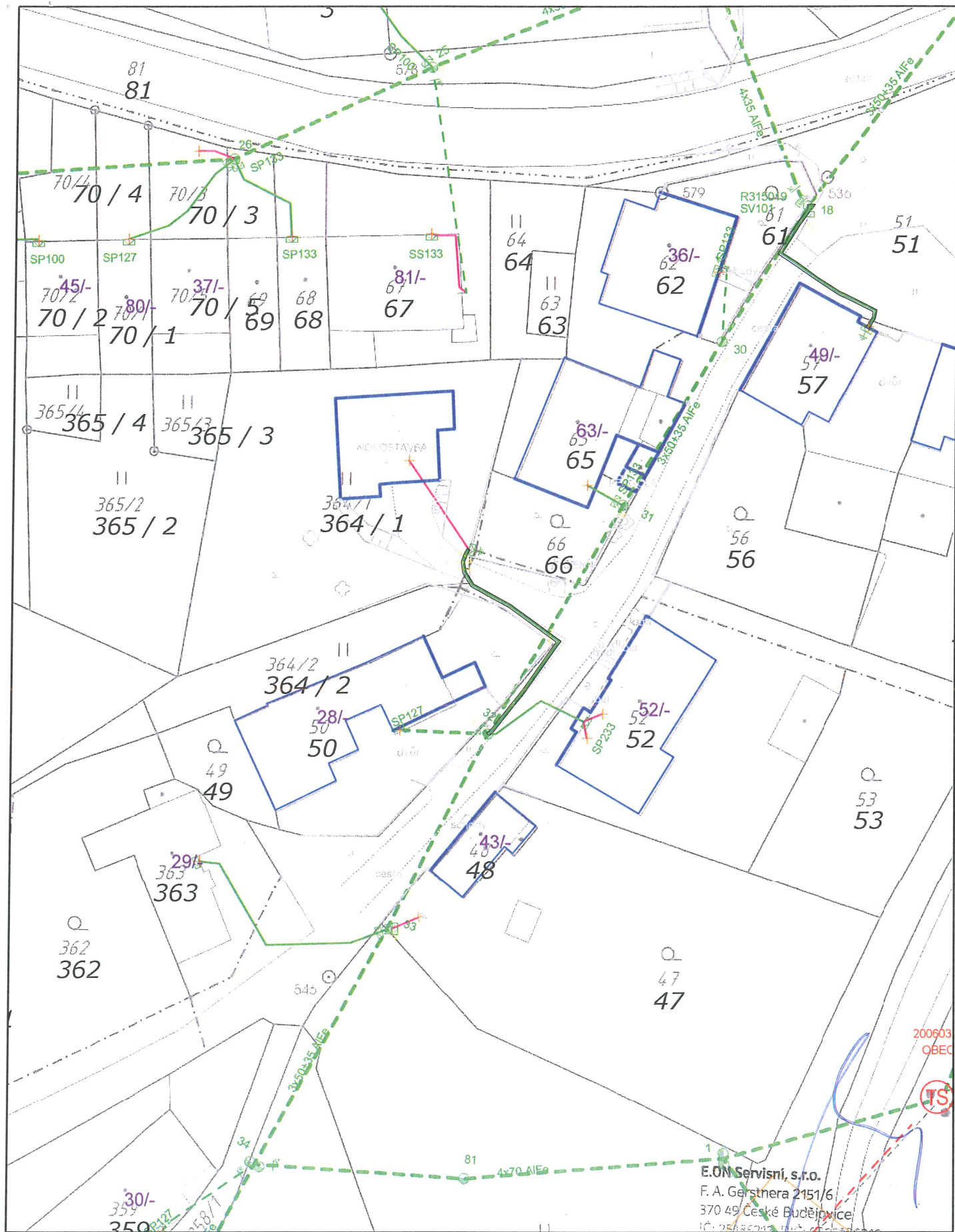
*Souhlasíme – Nesouhlasíme s uzavřením veřejnoprávní smlouvy**

E.ON Česká republika, s.r.o.

**Pro platnost udělení souhlasu je nutný podpis a razítko oprávněného pracovníka*

E.ON – myslíme na Vaši bezpečnost: žádný kompromis

Informační materiály týkající se bezpečného využívání elektřiny a plynu naleznete na stránce:
www.eon.cz -> Občané a domácnosti -> Zákazníci -> Zákaznický servis -> Informační materiály



e-on

Městský úřad Nové Město na Moravě

odbor stavební a životního prostředí

Vratislavovo náměstí 103,
592 31 Nové Město na Moravě

Č.j.: MUNNMN/40021/2013

Nové Město na Moravě, dne 30.9.2013

Tel.: 566 598 408

e-mail: marie.svestkova@meu.nmmn.cz

Sdělení odboru stavebního a životního prostředí k projektové dokumentaci na akci: „Nové Město na Moravě – Olešná, rekonstrukce vodovodu, řad A, ul. Bobrovská“ na pozemku parc. č. 51 v katastrálním území Olešná na Moravě

Na základě Vaší žádosti ze dne 20.9.2013 o sdělení k předložené projektové dokumentaci na akci „Nové Město na Moravě – Olešná, rekonstrukce vodovodu, řad A, ul. Bobrovská“ (dále jen „stavba“) na pozemku parc. č. 51 v katastrálním území Olešná na Moravě, jejímž investorem je Svaz vodovodů a kanalizací Žďársko, Vodárenská č.p. 2, 591 01 Žďár nad Sázavou 1, se vyjadřujeme podle ust. § 154 a násl. zákona č. 500/2004 Sb., správní řád, v platném znění, z těchto hledisek:

1. Vodní hospodářství
2. Odpadové hospodářství
3. Ochrana ovzduší
4. Ochrana přírody a krajiny
5. Ochrana ZPF
6. Ochrana LPF

Vodoprávní úřad

- Projektová dokumentace k návrhu na vydání stavebního povolení ke stavbě bude předložena příslušnému stavebnímu úřadu k vyjádření.
- Investor poté požádá vodoprávní úřad o stavební povolení ke stavbě a doloží podklady vyjmenované v příloze žádosti o stavební povolení k vodním dílům.
- Ke stavbě se vyjádří provozovatel dotčeného vodovodu, tj. VAS a.s., Brno, divize Žďár nad Sázavou a město Nové Město na Moravě jako investor již povolené souběžné stavby „Dešťová kanalizace + komunikace Olešná.

Státní správa v oblasti odpadového hospodářství

Bez připomínek za předpokladu dodržení ustanovení zákona č.185/2001 Sb., o odpadech a změně některých dalších zákonů, v platném znění a předpisů souvisejících.

1. S odpady, které vzniknou při realizaci akce, bude nakládáno v souladu s povinnostmi původců odpadů dle § 16 zákona, odpady budou předávány oprávněné osobě (např. recyklační linka, skládka atd.) v souladu s § 12 odst. 3 zákona.
2. Výkopová zemina a jiné přírodní materiály, vytěžené během stavební činnosti nejsou odpadem, pokud vlastník prokáže, že budou použity v přirozeném stavu v místě stavby a jejich použití neohrozí nebo nepoškodí životní prostředí. V ostatních případech jsou tyto zeminy a přírodní materiály odpadem a je nutné s nimi v tomto smyslu nakládat (předat oprávněné osobě např. na skládku, sběrný dvůr atd.).
3. Při výše uvedené akci mohou vznikat stavební a demoliční odpady nebo stavební výrobky. Stavební výrobky (např. očištěné cihly, betonové pilíře apod.) mohou být využity k původním účelům v místě této stavby nebo na jiné stavbě, která musí být uvedena v projektové dokumentaci.

Stavební a demoliční odpady (např. omítka, beton) musí být likvidovány zákonným způsobem, a to: a) předáním oprávněné osobě

b) uložením na povrchu terénu po úpravě oprávněnou osobou (např. recyklační linka), kdy budou zároveň vyhovovat limitům koncentrací škodlivin a ekotoxikologickým testům uvedeným v příloze č. 10 vyhlášky č. 294/2005 Sb., o podmínkách ukládání odpadů na skládky a jejich využívání na povrchu terénu.

Požadujeme předložit správnímu orgánu kopie dokladů o zákonném využití nebo odstranění vzniklých odpadů – v termínu do 1 měsíce po realizaci výše uvedené akce.

Státní správa ochrany přírody a krajiny

Bez připomínek za předpokladu dodržení ustanovení zákona č. 114/1992 Sb., o ochraně přírody a krajiny v platném znění.

Státní správa ochrany zemědělského půdního fondu

Bez připomínek (ostatní plocha – ostatní komunikace).

Ostatní složky odboru stavebního a životního prostředí nemají k záměru připomínky.

Toto sdělení odboru stavebního a životního prostředí je pro účely územního nebo stavebního řízení stanoviskem nebo závazným stanoviskem.

MĚSTSKÝ ÚŘAD
NOVÉ MĚSTO na Moravě
37



Ing. Lenka Jamborová
vedoucí odboru stavebního a životního prostředí

Rozdělovník:

UNIPROJEKT, Studentská č.p. 1133, 591 01 Žďár nad Sázavou 1

Městský úřad Nové Město na Moravě, odbor stavební a životního prostředí, stavební úřad,

Vratislavovo náměstí 103, 592 31 Nové Město na Moravě

Městský úřad Nové Město na Moravě

odbor dopravy a vnitřních věcí

Vratislavovo nám. 103, 592 31 Nové Město na Moravě, tel.:5666598300

UNIProjekt Žďár nad Sázavou
Studentská 1133
591 01 Žďár nad Sázavou

Váš dopis značky/ze dne

Naše značka:
MUNNMN/40022/2013/1

Vyřizuje/linka
Drdlová/566598375

Nové Město na Moravě
dne: 22.9.2013

Městský úřad Nové Město na Moravě – odbor dopravy a vnitřních věcí od Vás obdržel žádost o vyjádření k projektové dokumentaci na stavbu: „**Nové Město na Moravě – Olešná, rekonstrukce vodovodu, řad H, ul. Bobrovská**“.

Městský úřad Nové Město na Moravě - odbor dopravy a vnitřních věcí, jako příslušný správní úřad podle § 40 odst. 4, písm. d) zákona č. 13/1997 Sb., o pozemních komunikacích, ve znění pozdějších předpisů, posoudil předložené doklady z hlediska silničních zájmů. Na základě toho ve smyslu ustanovení zákona 13/1997 Sb., o pozemních komunikacích, ve znění pozdějších předpisů, a ustanovení vyhlášky č. 104/1997 Sb., kterou se provádí zákon o pozemních komunikacích, ve znění pozdějších předpisů, v návaznosti na § 149 zákon 500/2004 Sb., správní řád, ve znění pozdějších předpisů, vydává

závazné stanovisko

ke shora uvedené stavbě:

K realizaci výše uvedené stavby nemáme připomínky za předpokladu, že budou dodrženy následující podmínky:

1. Během prací nesmí být na místních komunikacích a jejich součástech skladován žádný materiál.
2. Místní komunikace nesmí být poškozována a znečišťována. Nesmí dojít k ohrožení bezpečnosti silničního provozu.
3. Při užití místní komunikace jiným než obvyklým způsobem nebo k jiným účelům než pro které je určena (stání vozidel na silnici, uložení materiálu, překop, protlak, výkop aj.), je třeba povolení příslušného silničního správního úřadu. O povolení zvláštního užívání pozemních komunikací požádá žadatel zdejší odbor dopravy a vnitřních věcí minimálně 1 měsíc před realizací prací.
4. V případě potřeby, o povolení uzavírky je třeba požádat náš odbor minimálně měsíc před zahájením prací.
5. Dopravní značení na silnici a místní komunikaci je možné osadit až po vydání samostatného přípisu „Stanovení místní nebo přechodné úpravy na pozemních komunikacích“ vydaného naším odborem. Součástí žádosti bude zpracovaná situace se zakreslením dopravního značení navrženého v souladu se zákonem č. 361/2000 Sb., ve znění pozdějších předpisů a vyhlášky č. 30/2001, ve znění pozdějších předpisů, a Technických podmínek.

MĚSTSKÝ ÚŘAD
NOVÉ MĚSTO na Moravě
22



Bc. Petr Pazour
vedoucí odboru dopravy a vnitřních věcí

TELEFON
566598300

E-mail
Marta.Drdlová@meu.nmmn.cz

Bankovní spojení IČO ÚŘEDNÍ DNY
KB Žďár nad Sázavou 00294900 Po, St, Čt
č.ú.1224-751/0100



Nové Město na Moravě

místostarosta města

Vratislavovo nám. 103,
592 31 Nové Město na Moravě

Uniprojekt Žďár nad Sázavou
Blaha Stanislav
Studentská 1133
591 01 Žďár nad Sázavou 1

Naše značka:
MUNNMN/ 40006/2013

Vyřizuje:
Stará Lenka / 566598312

Dne:
26.09.2013

Vyjádření města k projektové dokumentaci ke stavebnímu povolení stavebního záměru – Olešná - rekonstrukce vodovodu, řad H, lokalita Bobrovská (investor SVK Žďársko)

Vážený pane,
dne 20.9.2013 jsme obdrželi Vaši žádost o vyjádření města k projektové dokumentaci ke stavebnímu povolení stavebního záměru – Olešná - rekonstrukce vodovodu, řad H, lokalita Bobrovská (investor SVK Žďársko).

Město Nové Město na Moravě, na základě stanovisek předložených dotčenými správci města, s předloženým záměrem souhlasí a požaduje dodržení níže uvedených podmínek jednotlivých správců majetku.

Správa místních komunikací (MK)

Souhlasíme s předloženým záměrem dle návrhu v příložené projektové dokumentaci. V zájmovém prostoru povolované akce se v současnosti nachází MK v majetku a správě města, zčásti se živičným povrchem a z větší části s nezpevněným povrchem. Tato komunikace bude při realizaci díla dotčena výkopem a to v rámci stavby kanalizace v předmětném úseku. Po dokončení obou staveb (vodovod, kanalizace) zde bude realizována nová komunikace s živičným povrchem.

Správa veřejného osvětlení (VO)

Souhlasíme s předloženým záměrem dle návrhu v příložené dokumentaci. V zájmovém prostoru povolované stavby se v současnosti nachází zařízení (nadměnné kabelové vedení a svítidla VO) v majetku a správě města, umístěné na sloupech ve vlastnictví E.ON ČR. Toto zařízení nebude při realizaci díla dotčeno.

Správa odpadového hospodářství

S odpady vzniklémi v rámci stavby, bude nakládáno v souladu se zákonem č. 185/2001 Sb. o odpadech, ve znění pozdějších předpisů

Při realizaci stavby bude zajištěn svoz nádob na zbytkový komunální odpad. V případě neprůjezdnosti MK budou nádoby svezeny na dostupné místo.

TELEFON	FAX	E-mail	BANKOVNÍ SPOJENÍ	IČO / DIČ	ÚŘEDNÍ DNY
566 598 300	566 598 305	posta@nmnm.cz	KB Žďár nad Sázavou č.ú.19-1224751/0100	00294900 CZ00294900	PO, ST: 8 ⁰⁰ – 17 ⁰⁰ ČT: 8 ⁰⁰ – 14 ⁰⁰

Správa sportovišť a hřišť

Bez připomínek.

Správa bytového majetku

Bez připomínek

Správa veřejné zeleně

Bez připomínek.

Správa vodního hospodářství

V trase navržené rekonstrukce vodovodního řadu dojde ke křížení se stávající stokou jednotné kanalizace v majetku města Nového Města na Moravě. Práce v bezprostřední blízkosti této stoky budou realizovány tak, aby nedošlo k jejímu poškození. Při pokládce vodovodního řadu bude respektováno ochranné pásmo kanalizace dle platných předpisů (min. 1,5 m od vnějšího líce potrubí), vodovodní řad bude při případném souběhu uložen mimo toto ochranné pásmo. Při křížení bude dodržena minimální svislá vzdálenost dle platných předpisů (min. 0,1 m). Před zásypem výkopu v místě křížení bude přizván zástupce města k provedení kontroly (p.Hemza, tel. 566 598 352, 606 725 513).

Z pohledu investic požadujeme časovou i technickou koordinaci rekonstrukce vodovodu s připravovanou stavbou dešťové kanalizace a rekonstrukce místní komunikace v této ulici, která je připravována pod investorstvím města Nového Města na Moravě.

Správa nebytového fondu města

Bez připomínek.

Správa informačního systému města

Bez připomínek.

Majetková správa

Bez připomínek.


Územní plánování

Záměr není v rozporu s platným Územním plánem obce Nové Město na Moravě.

S pozdravem



Stanislav Marek
místostarosta města



Na vědomí: Městský úřad Nové Město na Moravě, odbor SŽP, Vratislavovo nám. 103, 592 31
Nové Město na Moravě

KRAJSKÁ HYGIENICKÁ STANICE
KRAJE VYSOČINA SE SÍDLEM V JIHLAVĚ
územní pracoviště Žďár nad Sázavou

Tyršova 3, 591 01 Žďár nad Sázavou, tel: 566 650 811, fax: 566 650 888, e-mail: podatelna@zr.khsjih.cz, ID: py2ivam

Váš dopis zn.: -----

Ze dne: 2013-09-19

Naše značka: KHSV/18320/2013/ZR/HOK/Mal

UNIpjekt Žďár nad Sázavou

Vyřizuje: Hana Malíková

Telefon: 566 650 833

E-mail: hana.malikova@zr.khsjih.cz

Studentská 1133

591 01 Žďár nad Sázavou

Datum: 17. října 2013

Nové Město na Moravě – Olešná, rekonstrukce vodovodu, řad H, ul. Bobrovská - projektová dokumentace pro stavební povolení - stanovisko orgánu ochrany veřejného zdraví.

Krajská hygienická stanice kraje Vysočina se sídlem v Jihlavě jako orgán ochrany veřejného zdraví, který je dotčeným správním úřadem ve smyslu ustanovení § 77 zákona č. 258/2000 Sb., o ochraně veřejného zdraví a o změně některých souvisejících zákonů, v platném znění, vydává ve výše uvedené věci, v řízení podle ustanovení § 82 odst. 2 písm. i) cit. zákona, ve spojení s ustanovením § 4 odst. 2 písm. a) zákona č. 183/2006 Sb., stavební zákon, toto **závazné stanovisko**:

S návrhem projektové dokumentace pro stavební povolení „Nové Město na Moravě – Olešná, rekonstrukce vodovodu, řad H, ul. Bobrovská“ se

souhlasí,

souhlas je však vázán ve smyslu ustanovení § 77 zákona č. 258/2000 Sb., o ochraně veřejného zdraví a o změně některých souvisejících zákonů, v platném znění, na splnění těchto podmínek:

1. Veškeré materiály, které budou při výstavbě navrženého vodovodu použity a přijdou do styku s pitnou vodou, budou splňovat požadavky vyhl. č. 409/2005 Sb., o hygienických požadavcích na výrobky přicházející do přímého styku s vodou a na úpravu vody. Doklady budou předloženy nejpozději při závěrečné kontrolní prohlídce stavby.
2. Z nové části vodovodu bude před uvedením do provozu proveden krácený rozbor vody. Protokol, kterým se prokáže vyhovující jakost vody, bude předložen nejpozději při závěrečné kontrolní prohlídce stavby

Odůvodnění:

Na základě žádosti Unipjektu Žďár nad Sázavou doručené dne 19.9.2013 posoudila KHS kraje Vysočina projektovou dokumentaci pro stavební povolení shora uvedené stavby zpracovanou žadatelem v 09/2013 pod č. zak. 130-P-2013 pro investora Svaz vodovodů a kanalizací Žďársko, Vodárenská 2, Žďár nad Sázavou, IČ: 43383513.

Projektová dokumentace řeší návrh rekonstrukce vodovodního řadu v ul. Bobrovská na poz. parc. č. 51 v k.ú. Olešná na Moravě, a to převážně v komunikaci s asfaltovým povrchem. Společně s rekonstrukcí vodovodu bude provedena rekonstrukce místní komunikace ul. Bobrovská a výstavba nové dešťové kanalizace v této ulici v rámci akce „Dešťová kanalizace a rekonstrukce místní komunikace ulice Bobrovská“, na níž je zpracována samostatná projektová dokumentace.


Navržený vodovodní řad H bude napojena na stávající vodovodní řad A v blízkosti silnice I/19 a oplocení domu č.p. 36. Konec rekonstrukce bude v zeleném pásu poblíž domu č.p. 29. Jako trubní materiál se

navrhuje PE 100 RC SDR 17 90x5,4 o délce 111,5 m. Na vodovodním potrubí budou osazeny dva podzemní hydranty pro možnost odkalení a odvzdušnění navržené a stávající sítě. Na nový úsek vodovodu bude přepojeno všech 5 stávajících vodovodních přípojek pro č.p. 36, 49, 52, 63 a společná pro č.p. 50 a 62. Po dobu výstavby ponecháno v provozu stávající vodovodní potrubí, až do doby propojování navrženého potrubí se stávajícím. Nebude proto nutné zajišťovat náhradní zásobování pitnou vodou. Před provedením propojů bude provedena tlaková zkouška a dezinfekce.

Navrhované řešení je při splnění výše uvedených podmínek v souladu s požadavky zákona č. 258/2000 Sb., o ochraně veřejného zdraví, v platném znění, a proto byl s předloženou projektovou dokumentací stavby vysloven souhlas.

Stanovení podmínky č. 1 vychází z ustanovení § 5 odst. 1 a 2 zákona č. 258/2000 Sb., o ochraně veřejného zdraví, v platném znění.

Stanovení podmínky č. 2 vychází z ustanovení § 3 odst. 2 zákona č. 258/2000 Sb., o ochraně veřejného zdraví, v platném znění, a § 4 odst. 2 a 3 vyhl. č. 252/2004 Sb., kterou se stanoví hygienické požadavky na pitnou vodu a četnost a rozsah kontroly pitné vody, v platném znění.


Hana Malíková
odborný pracovník

oddělení hygieny obecné a komunální

KRAJSKÁ HYGIENICKÁ STANICE KRAJE VYSOČINA
① se sídlem v Jihlavě
územní pracoviště Žďár nad Sázavou
Tyršova 3, 591 01 Žďár nad Sázavou

Příl.: PD



HZS Kraje Vysočina
územní odbor Žďár nad Sázavou
Jamská 4, 591 01 Žďár nad Sázavou

Č.j.:HSJI-4265-2/ZR-2013

Vaše značka :

Vyřizuje : nrap. Martin Střecha

Telefon : 950291111

e-mail : martin.strecha@hasici-vysocina.cz

Žďár nad Sázavou 25. září 2013

Počet listů : 1

Městský úřad Nové Město na Moravě
odbor stavební a životního prostředí,
Vratislavovo náměstí č.p. 103,
592 31 Nové Město na Moravě

Závazné stanovisko dotčeného orgánu státní správy na úseku požární ochrany

Název stavby :

Nové Město na Moravě - Olešná, rekonstrukce vodovodu, řad
H, ul. Bobrovská

Místo stavby :

Olešná na Moravě

Stavebník – investor stavby :

Svaz vodovodů a kanalizací Žďársko, Vodárenská 2, 591 01
Žďár nad Sázavou

Druh dokumentace :

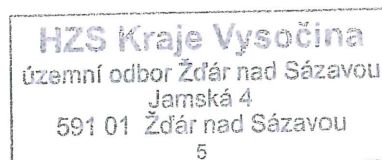
Projektová dokumentace stavby ke stavebnímu řízení

HZS Kraje Vysočina, územní odbor Žďár nad Sázavou v souladu s ustanovením § 31 odst. 1 písm. b) zákona č. 133/1985 Sb., o požární ochraně, ve znění pozdějších předpisů, posoudil předloženou dokumentaci výše uvedené stavby, **předloženou dne: 20.9.2013.**

K výše uvedené projektové dokumentaci vydává:

SOUHLASNÉ STANOVISKO.

Dokumentace řeší rekonstrukci vodovodu. Jedná se o vodovodní řad H, H1 z potrubí PE 100 RC SDR17 PN10 d 90x5,4 mm celkové délky 128,5 m. Na řešeném řadu bude osazen podzemní požární hydrant H5 DN 80. U hydrantu bude osazen sloupek s orientačním štítkem. U nejneprůzračnější položeného podzemního hydrantu musí být zajištěn statický (zásobovací) přetlak 0,2 MPa v souladu s požadavky čl. 5.5 ČSN 73 0873.



Zpracoval: nrap. Martin Střecha

nrap. Střecha

[Signature]
HZS Kraje Vysočina
Ředitel územního odboru Žďár nad Sázavou
plk. Ing. Vladimír Sobotka



UNIprojekt Žďár nad Sázavou
Studentská 1133
591 01 ŽĎÁR NAD SÁZAVOU

VÁŠ DOPIS ZNAČKY/ZE DNE
18.09.2013

NAŠE ZNAČKA
PM046188/2013-203/Hoj

VYŘIZUJE
Ing. Zuzana Hojná
+420 541 637 309
hojna@pmo.cz

MÍSTO/DATUM
Brno
17.10.2013

Rekonstrukce vodovodu, řad H, na ul. Bobrovská, Nové Město na Moravě-Olešná (k.ú. Olešná na Moravě, ORP Nové Město na Moravě, kraj Vysočina, ČHP 4-15-01-0890-0-00)

Charakteristika akce:

Dopisem ze dne 18.9.2013 jste nám předložili žádost o vyjádření a dokumentaci pro stavební řízení výše uvedeného záměru, která byla zpracována p. Stanislavem Blahou v srpnu 2013.

Investorem stavby je SVaK Žďársko.

Stavba je umístěna v J části obce a bude jí dotčen pozemek p.č. 51 v k.ú. Olešná na Moravě. Lokalita se nachází v OPVZ.

Předložená dokumentace řeší rekonstrukci vodovodního řadu na ulici Bobrovská, která bude probíhat společně s rekonstrukcí místní komunikace v ulici. Stávající vodovodní řad H bude nahrazen potrubím z PE DN80 a bude napojen na řad A a bude na něj přepojeno 5 stávajících vodovodních přípojek pro domy č.p. 36, 49, 50, 52, 62 a 63.

Stanovisko správce povodí

Na základě ustanovení § 54 odst. 4 zákona č. 254/2001Sb., o vodách a o změně některých zákonů (vodní zákon) vydává Povodí Moravy, s.p., jako správce povodí k předložené dokumentaci následující

s t a n o v i s k o:

a) z hlediska plánování v oblasti vod není uvedený záměr v rozporu se zájmy hájenými Plánem oblasti povodí.

b) z hlediska dalších zájmů chráněných zákonem č. 254/2001Sb., o vodách a o změně některých zákonů s uvedeným záměrem souhlasíme.


Upozorňujeme:

- Při realizačních pracích **nesmí dojít** ke znečištění podzemních a povrchových vod látkami závadnými vodám ve smyslu § 39 zák.č. 254/2001 Sb., zejména ropnými produkty ze stavebních a dopravních prostředků.

- Stavební odpad **musí být likvidován** v souladu s platnou legislativou.

Doba platnosti tohoto stanoviska je 2 roky, nebude-li využito pro vydání platného rozhodnutí nebo opatření vodoprávního nebo jiného správního úřadu.

Povodí Moravy, s.p.
PS 175 Brno, Dřevařská 11
IČ: 70890013, DIČ: CZ70890013



Ing. Pavel Bíza
vedoucí útvaru správy povodí

Přílohy
Projektová dokumentace



ŘEDITELSTVÍ SILNIC A DÁLNIC ČR

V Jihlavě dne 1.10.2013
Č.j. 3129/ŘSD/39200/2013

Vyřizuje: Thomayer
Tel. 567 584 617

UNIPROJEKT
Blaha Stanislav
Studentská 1133
591 01 Žďár nad Sázavou

Věc: Vyjádření k akci „Nové Město na Moravě - Olešná, rekonstrukce vodovodu, řad H, ul. Bobrovská“ pro stavební řízení.

Na základě Vašeho dopisu ze dne 18.9.2013 Vám sdělujeme, že souhlasíme s projektovou dokumentací k akci „Nové Město na Moravě - Olešná, rekonstrukce vodovodu, řad H, ul. Bobrovská“. Souhlas je vydán za předpokladu dodržení následujících podmínek:

Vodovod bude zhotoven dle návrhu, bude uložen v hloubce s krytím min. 1,20 m pod úrovní okolního terénu a dle požadavků ČSN 73 60 05. Napojení navrženého vodovodu DN 80 na stávající vodovod DN 80 bude provedeno v místní komunikaci ulice Bobrovská v blízkosti silnice I/19. Napojení bude provedeno ve vzdálenosti cca 2m od silničního pozemku silnice I/19 minimálně 1,20m pod úrovní vozovky a dle požadavků ČSN 736 005, přičemž mechanizace pro zhotovení výkopů pro obnažení konců stávajícího vodovodu bude umístěna mimo silniční pozemek a silnici I/19. Výkopek nebude ukládán na silnici. Souběh bude veden mimo silnici a mimo pozemky v naší správě

Dopravní značení (pokud bude nutné) omezující provoz po dobu stavebních prací bude osazeno dle požadavků příslušného DI PČR a na náklady investora dle TP 66 MDS. Stavební práce budou probíhat za stávajícího provozu tak, aby nebyla ohrožena bezpečnost silničního provozu.

S pozdravem


Ing. Marie Tesařová
ředitelka Správy Jihlavy

Adresa pro doručování:

ŘSD ČR Správa Jihlava
Kosovská 10a
586 01 Jihlava

VĚC: **ZÁPIS Z VÝBĚRU STAVENIŠTĚ ZE DNE 5.9.2013**

AKCE: **„NOVÉ MĚSTO NA MORAVĚ – OLEŠNÁ,
REKONSTRUKCE VODOVODU, ŘAD H, UL. BOBROVSKÁ“**

Účastníci jednání:

Viz přiložená prezenční listina

Na dnešním jednání byl dohodnut následující rozsah prací související s výše uvedenou stavbou:

- projektová dokumentace na rekonstrukci vodovodu bude zkoordinována s projektovou dokumentací „Dešťová kanalizace a rekonstrukce místní komunikace, ul. Bobrovská“, investorem této akce je Město Nové Město na Moravě.
- rovněž výstavba obou akcí bude probíhat ve stejném termínu
- v rámci rekonstrukce místní komunikace bude vybourána stávající konstrukce vozovky. Výkopy pro uložení vodovodního potrubí budou počítány od hrubé terénní úpravy, tj. stávající terén – navržená tloušťka konstrukce komunikace, v tomto případě 0,35 m od stávajícího terénu. Do této úrovně bude proveden i zpětný zásyp rýhy.
- bude provedena rekonstrukce stávajícího vodovodního řadu z trub IPE d 90 v délce asi 130 m. Začátek rekonstrukce vodovodu bude v blízkosti napojení komunikace ul. Bobrovská na silnici I. třídy č. 19. Napojení nového řadu bude provedeno na stávající vodovod d 90 z trub IPE. V místě napojení jsou osazena dvě šoupátka DN 80, která budou ponechána stávající. Konec rekonstrukce vodovodu bude na konci ulice Bobrovská, před domem č.p. 29, v místě osazení nového podzemního hydrantu, který bude sloužit jako vzdušník.
- na nový vodovodní řad budou napojeny dva stávající vodovodní řady, které jsou vedeny do sousedních ulic. První řad d 90 z trub IPE bude napojen před domem č.p. 29 a druhý řad d 63 z trub PE před domem č.p. 52. Propojení nového vodovodu se stávajícím bude provedeno mimo rekonstruovanou komunikaci, ovšem na obecních pozemcích.
- nový vodovodní řad bude proveden z potrubí PE 100 RC d 90, spojování potrubí pomocí elektrotvarovek.
- na vodovodní řad budou přepojeny čtyři vodovodní přípojky, které slouží pro domy č.p. 36, 49, 63 a 52. Přípojky jsou dle sdělení od provozovatele vodovodu provedeny z trub PE.
- společná přípojka pro domy č.p. 29 a 30 z trub PE d 40 zůstane napojena na stávající řad d 90, který nebude rekonstruován. Napojení je provedeno mimo komunikaci. V místě napojení na řad je osazen nový přípojkový uzávěr.
- navrtávky přípojek na vodovod budou plastové navařovací sedlové s odbočkou, poklopy na přípojkách budou plastové s litinovým víčkem.
- projektová dokumentace bude zpracována v jednom stupni, tj. společná dokumentace pro územní rozhodnutí a stavební povolení.

Sepsal: Stanislav Blaha

PREZENČNÍ LISTINA

Z jednání konaného dne 5.9.2013 ve věci : jednání ke stavbě:

**NOVÉ MĚSTO NA MORAVĚ – OLEŠNÁ, REKONSTRUKCE VODOVODU, ŘAD H,
UL. BOBROVSKÁ**

[illegible]